

PT


EN

CARIA

GUIA TURÍSTICO/TOUR GUIDE



Vila de Caria

 Caria é Freguesia do Concelho de Belmonte. Ergue-se no topo de um outeiro, a 479 metros de altitude, entre as ribeiras de S. Sebastião e a de Santa Ana e tem como anexas as localidades do Monte do Bispo e Malpique.

A existência de uma anta, o castro de S. Geraldo, vestígios romanos remetem para a presença humana desde a antiguidade. Nas Inquirições de D. Dinis (1290) vem já referido o nome de Caria, como local pertencente ao Deão Martim Caria. Em 1322, D. Martinho II, Bispo da Guarda, manda construir a chamada Casa da Torre, que teria sido a residência de verão dos Bispos da Guarda.


Caria foi elevada à categoria de Vila a 19 de dezembro de 1924.

Passear pelas ruas de Caria é passear pela história. Em Caria, em cada rua, em cada casa, é possível observar marcas deixadas por populações anteriores. São os brasões, as datas, os elementos arquitetónicos reutilizados, os grafitos que atestam a passagem dos soldados franceses em 1808 aquando das Invasões. Já as marcas cruciformes presentes nas ombreiras de diversas portas, remetem-nos para uma primitiva presença judaica na vila.

É ver e maravilhar-se com igrejas e capelas (Igreja Paroquial de Caria, Capela de S. António, Capela de Santana, S. Marcos, S. Antão), com casas senhoriais (Casa da Torre, Palacete dos Viscondes de Tinalhas, Solar Quevedo Pessanha, Casarão de S. Constança, Solar dos Condes

de Caria), com casas com história e tradição (Casa da Roda, Casa Etnográfica, Casa das Caras, Antiga casa da Câmara), com as diversas fontes (Fonte do Prior, Fonte do Carvalho, Fonte de Sant'Ana, Fonte de S. Sebastião, Fonte do Ruivo). É caminhar por trilhos com paisagens de sustar a respiração e querer gravar na memória. Saliemos os percursos de Santiago - Via da Estrela e Via Portugal Nascente - marcados com as tradicionais setas amarelas. De referir também a Santa Bebiana, celebrada a 2 de dezembro, padroeira de todos os bêbedos. Uma precissão com os andores de S. Bebiana e S. Martinho, com odes ao vinho e sátiras tornam esta festa a mais tradicional e peculiar da Vila.

Caria Village

 *Caria is a parish in the municipality of Belmonte. It stands on the top of a hill, 479 meters high, between the streams of S. Sebastião and Santa Ana and has the villages of Monte do Bispo and Malpique as being part of the parish.*

The existence of a dolmen, the castro of S. Geraldo, Roman traces refer to human presence since ancient times. In the Inquiries of D. Dinis (1290) the name of Caria is already mentioned, as a place belonging to Deão Martim Caria. In 1322, D. Martinho II, bishop of Guarda, built the so-called Casa da Torre, which would have been the summer residence of the Bishops of Guarda. Caria was elevated to the category

of Vila on December 19, 1924. Walking through the streets of Caria is walking through history. In Caria, on each street, in every house, it is possible to observe marks left by previous populations. It is the coat of arms, the dates, the reused architectural elements, the 'grafitos' that attest the passage of the French soldiers in 1808 during the Invasions. The cruciform marks on the doorfronts of several doors, on the other hand, refer to a primitive Jewish presence in the village. You should really see the marvel at churches and chapels (Parish Church of Caria, Chapel of S. António, Chapel of Santana, S. Marcos, S. Antão), with stately houses (Casa da Torre, Palacete dos Viscondes de Tinalhas, Solar Quevedo Pessanha, Casarão de S. Constança, Solar dos Condes de Caria), with houses with history and tradition (Casa da Roda, Ethnographic House, Casa das Caras, Old Town Hall), with different fountains (Fonte do Prior, Fonte do Carvalho, Fonte de Sant'Ana, Fonte de S. Sebastião, Fonte do Ruivo). It is walking along trails with breathtaking landscapes that will be recorded in your memory. We highlight the routes from Santiago - Via da Estrela and Via Portugal Nascente - marked with the traditional yellow arrows. Also noteworthy is Santa Bebiana, celebrated on December 2, patron saint of all the drunks. A procession with walkers with S. Bebiana and S. Martinho, with odes to wine and satires make this party the most traditional and peculiar in this vila.



Casa da Torre Museu do Território

🇵🇹 A Casa da Torre - Museu do Território / Centro de Estudos Arqueológicos é um edifício com torre central do século XIV, ao qual foram feitas modificações ao longo dos tempos, nomeadamente no século XVIII.

Em agosto de 2017 abriu como espaço museológico, com a exposição de vários objectos arqueológicos recolhidos no Concelho abrangendo diversas épocas cronológicas. Destaca-se material romano recolhido em Centum Cellas e na Villa da Quinta da Fórnea, material medieval recolhido no Castelo de Belmonte e Casa da Torre, e material moderno essencialmente recolhido no convento de N.ª S.ª da Esperança.

No logradouro do edifício, de destacar ainda a presença de uma cisterna, vestígios de muralhas do século XVII e um lagar de vinho contemporâneo.

Tower House Territory Museum

🇵🇹 The Tower House - Museum of the Territory / Center for Archaeological Studies is a building with a central tower from the 14th century, in which modifications were made throughout the ages, especially in the 18th century.

In August 2017 it opened as a museum, with the exhibition of several archaeological objects collected in the Municipality, covering several chronological times. It stands out Roman material collected in Centum Cellas and villa of the Quinta da Fórnea, material medieval collected in the Castle of Belmonte and House of the Tower, and modern material essentially collected in the convent of Our Lady of Hope.

In the backyard of the building, there is also the presence of a cistern, vestiges of 17th century walls and a contemporary wine press.



Casa da Roda

🇵🇹 Edifício simples, de um só piso, com porta única na fachada oeste e janela, com inscrição na empena superior, na fachada norte. Essa inscrição, em letras simples apresenta a data de 1784, sendo provavelmente a data da sua edificação. A janela apresenta também a roda, local onde, na calada da noite eram depositadas as crianças enjeitadas. No interior é possível observar uma pequena exposição sobre a temática das Casas da Roda e possível armário judaico ou Hejal.



Wheel House

🇵🇹 One floor simple building with a single door on the west facade and window, with inscription in upper North facade gable. This inscription, in simple letters presents the date of 1784, probably being the date of its construction. The window also has the wheel, where, in the middle of night would be deposited the rejected children. Inside one can see a small exhibition on the theme of the Wheel Houses and a possible Jewish Cabinet or Hejal.



Casa Etnográfica








🇵🇹 A Casa Etnográfica de Caria tem como principal objetivo difundir e preservar memórias, com a exposição de vários objetos de antigas profissões, como a de carpinteiro, de sapateiro, de barbeiro, etc, assim como o aspeto de uma casa beirã em meados do século XX. Como seriam os quartos? E a sala? Destaca-se a cozinha com a exposição de diversos utensílios da época.

Ethnographic House

🇵🇹 Ethnographic House of Caria has as main goal to disseminate and preserve memories, with the exhibition of various objects of ancient professions, like Carpenter, Cobbler, Barber, etc, as well as the appearance of a typical "Beirã" house in the mid-20th century. What would the rooms look like? And the room? The kitchen stands out with the display of various utensils of that period.

Mapa



Informações / Informations

-  Alojamento local / Local Rooms
-  Bomba de gasolina / Gas station
-  Hotel / Hotel
-  Multibanco / ATM
-  Parque (carro) / Park (car)
-  Posto de Turismo / Tourist Office
-  WC Público / Public Toilet



Saúde / Health

-  Farmácia / Pharmacy

Locais Turísticos / Turistic Locations

-  Museus / Museums
-  Fontanários / Fountains


Lazer e Desporto / Leisure and Sports


-  Parque de Merendas / Picnic Park
-  Parque Infantil / Children's Playground
-  Parque de Desporto/Manutenção / Sports/Fitness Park

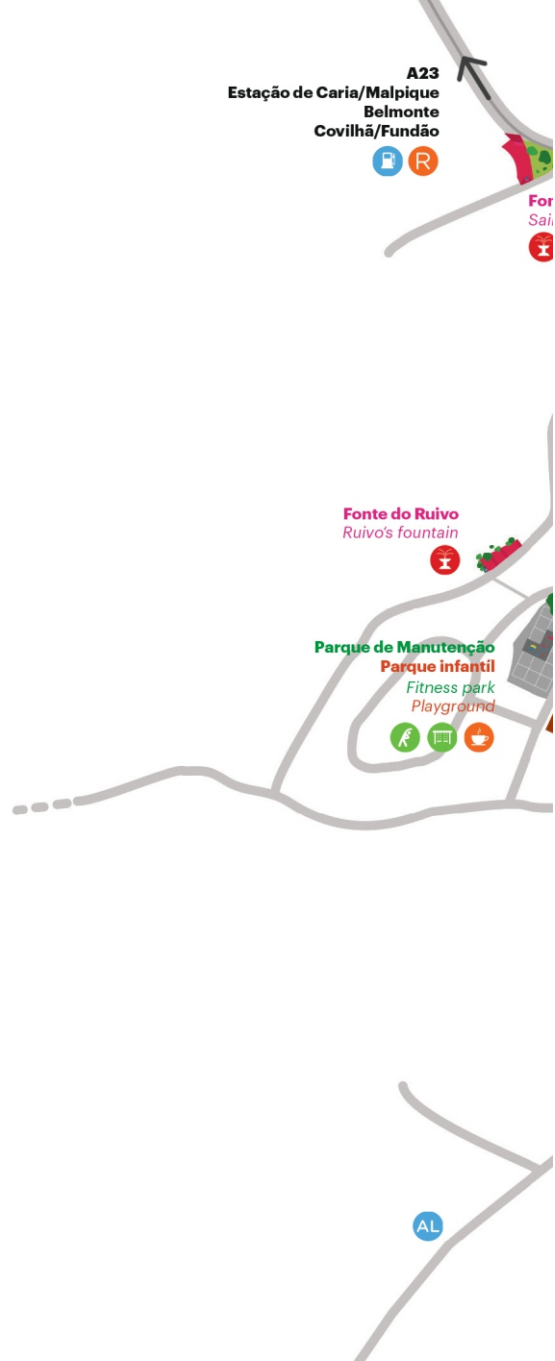
Alimentação / Food

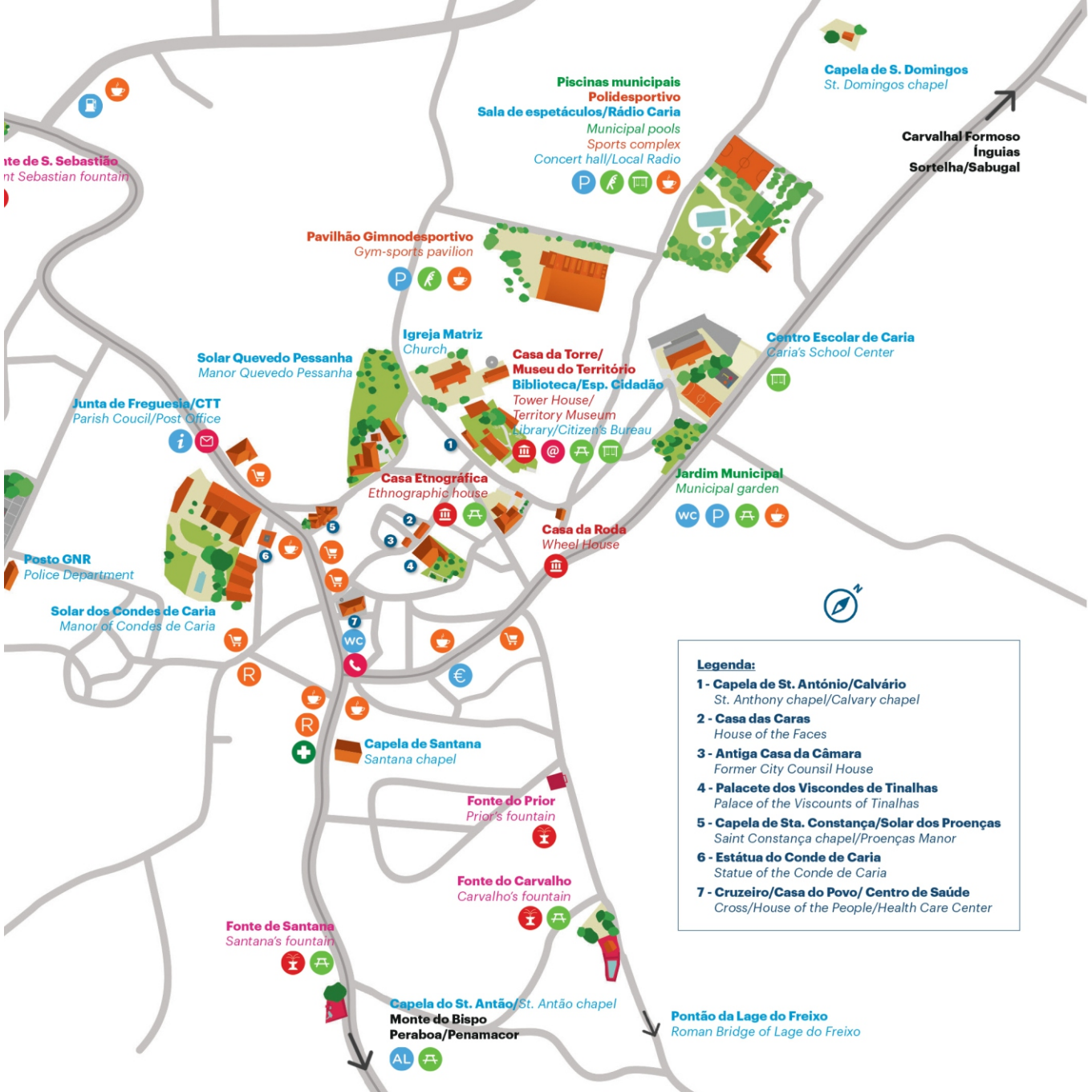
-  Restaurante / Restaurant
-  Snack-Bar / Snack-Bar
-  Supermercado/Minimercado / Supermarket/Market

Comunicações / Communications

-  Cabine Telefónica / Phone Booth
-  Centro de Internet / Internet Center
-  Correios / Post Office

 Rua Principal (N18-3/N345) / Main Street





Capela de S. Domingos
St. Domingos chapel

Carvalhal Formoso
Inguias
Sortelha/Sabugal

Piscinas municipais
Polidesportivo
Sala de espetáculos/Rádio Caria
Municipal pools
Sports complex
Concert hall/Local Radio

Pavilhão Gimnodesportivo
Gym-sports pavilion

Igreja Matriz
Church

Casa da Torre/ Museu do Território
Biblioteca/Esp. Cidadão
Tower House/
Territory Museum
Library/Citizen's Bureau

Centro Escolar de Caria
Caria's School Center

Solar Quevedo Pessanha
Manor Quevedo Pessanha

Junta de Freguesia/CTT
Parish Council/Post Office

Posto GNR
Police Department

Solar dos Condes de Caria
Manor of Condes de Caria

Casa Etnográfica
Ethnographic house

Casa da Roda
Wheel House

Jardim Municipal
Municipal garden



- Legenda:**
- 1 - Capela de St. António/Calvário**
St. Anthony chapel/Calvary chapel
 - 2 - Casa das Caras**
House of the Faces
 - 3 - Antiga Casa da Câmara**
Former City Council House
 - 4 - Palacete dos Viscondes de Tinalhas**
Palace of the Viscounts of Tinalhas
 - 5 - Capela de Sta. Constança/Solar dos Proenças**
Saint Constança chapel/Proenças Manor
 - 6 - Estátua do Conde de Caria**
Statue of the Conde de Caria
 - 7 - Cruzeiro/Casa do Povo/ Centro de Saúde**
Cross/House of the People/Health Care Center

Fonte do Prior
Prior's fountain

Fonte do Carvalho
Carvalho's fountain

Fonte de Santana
Santana's fountain

Capela do St. Antão/St. Antão chapel
Monte do Bispo
Peraboa/Penamacor

Pontão da Lage do Freixo
Roman Bridge of Lage do Freixo



Descobrir Caria
Discover Caria



JUNTA DE FREGUESIA DE CARIA

Largo Dr. Arménio Barata Salgueiro,
6250-111 Caria

T. (+351) 275 476 124

www.facebook.com/jfcaria

www.facebook.com/VisitBelmonte

www.jf-caria.pt

coordenadas

40.296725 N, -7.363175 W



MUNICÍPIO DE BELMONTE

Rua Pedro Álvares Cabral, n.º135
6250-088 Belmonte

Telf: **275 910 010**

geral@cm-belmonte.pt



MUSEUS/VISITAS GUIADAS

Rua Pedro Álvares Cabral, Solar
dos Cabrais 6250-088 Belmonte

Telf: **275 088 698**

empds.belmonte@gmail.com



ESPAÇO DO CIDADÃO

ESPAÇO CIDADÃO - CARIA

Biblioteca 'Cantadeiras de Caria'
Largo da Igreja 6250-111 Caria

Telf: **275 083 344**

e-cidadaocaria@cm-belmonte.pt