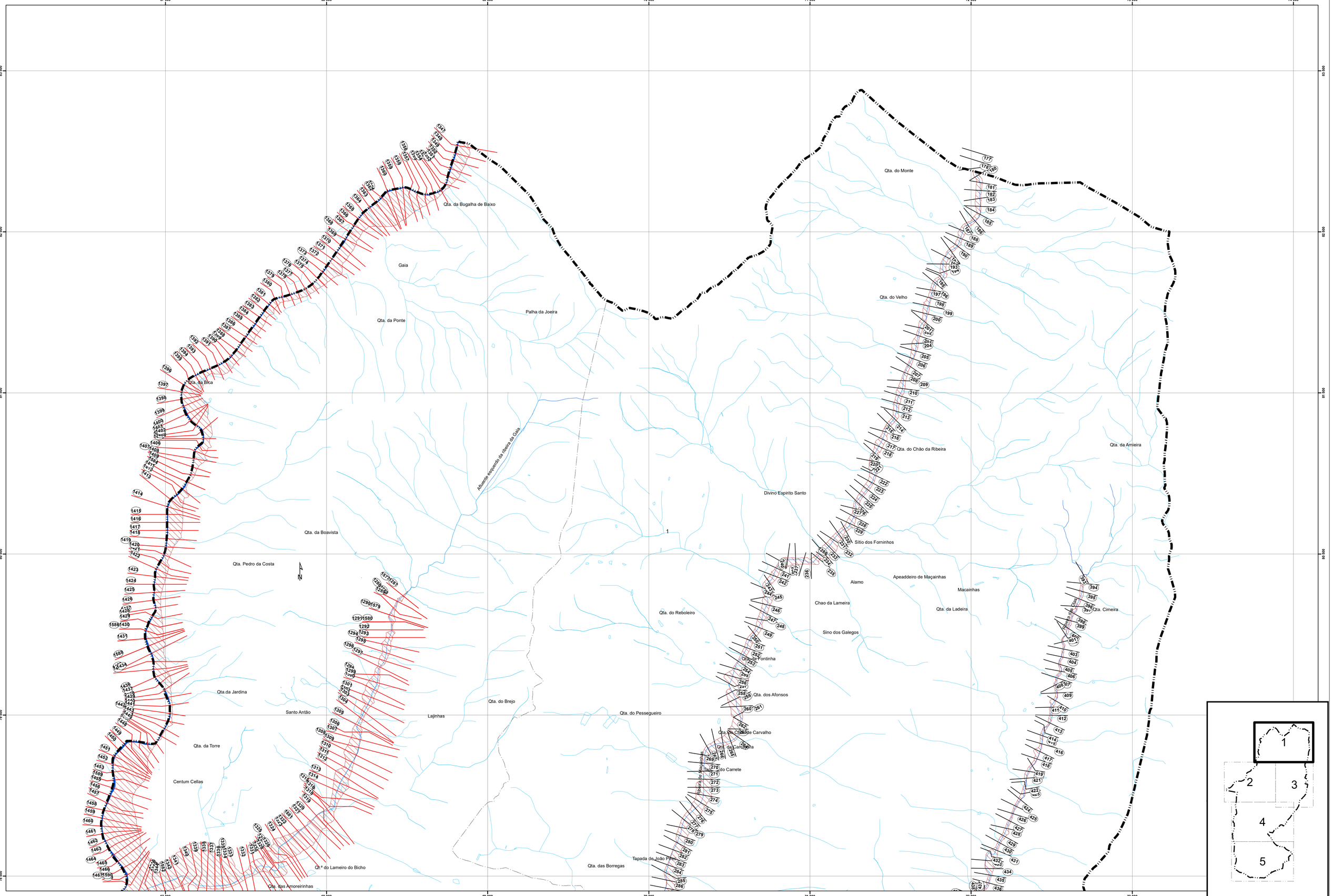

Cursos de água e respetivos leitos e margens- linha /troço natural

Zonas ameaçadas pelas cheias

Cartografia de Base

- Limite do concelho (CAOP2019)
- Limite de Freguesia (CAOP2019)
- Curva de nível mestra
- Curva de nível secundária
- Vértices Geodésicos
- Rede Hidrográfica
- Edificado

Rede Ferroviária

- Linha da Beira Baixa

Rede Rodoviária

- Principal
- Complementar - coletora
- Complementar - distribuidora
- Local
- Urbana

MUNICÍPIO: BELMONTE	TIPOLOGIA: PLANO DIRETOR MUNICIPAL 1ªREVISÃO
FASE: Proposta de Plano	DESIGNAÇÃO: Planta de localização dos perfis da rede hidrográfica
APRECIAÇÃO:	ESCALA GRÁFICA: 0 250 500 1.000 Metros — ESCALA NUMÉRICA: 1/10.000 — N
CARTOGRAFIA: Entidade Proprietária: AM da Cova da Beira; Sistema de Coordenadas: PT-TM06; Processo de Homologação pela DGT's:7901 de 1/8/2016; Sistema de Georreferência: PT-TM06/ETRS89; Cartografia temática: Proengeo/ide; Equidistância Planimétrica: 1.0,0 m; Equidistância Altimétrica: 1.72 m; Precisão Posicional Horizontal: 0.4; Equidistância temática: HRS; Escala de representação: 1/25000 ou 1/10000	N.º: P .1 — DATA: Out 2022 — ARQUIVO: 0501_PDM_PC

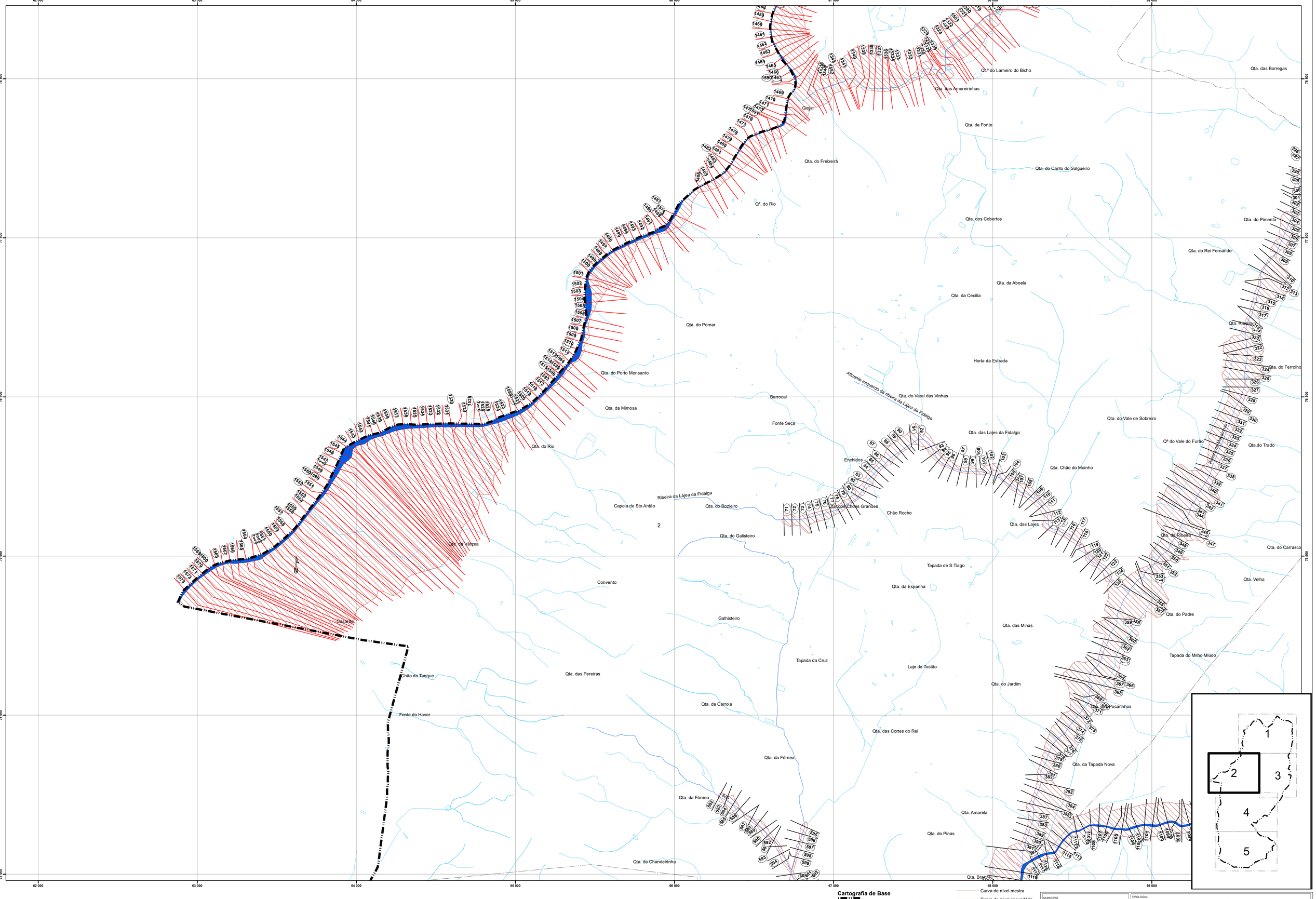

Cursos de água e respetivos leitos e margens- linha /troço natural

Zonas ameaçadas pelas cheias

Cartografia de Base

Limite do concelho (CAOP2019)

Limite de Freguesia (CAOP2019)

Curva de nível mestra

Curva de nível secundária

Vértices Geodésicos

Rede Hidrográfica

Edificado

Rede Ferroviária

Linha da Beira Baixa

Rede Rodoviária

Principal

Complementar - coletora

Complementar - distribuidora

Local

Urbana

MUNICÍPIO: BELMONTE	TIPOLOGIA: PLANO DIRETOR MUNICIPAL 1ªREVISÃO
FASE: Proposta de Plano	DESIGNAÇÃO: Planta de localização dos perfis da rede hidrográfica
APRECIAÇÃO	ESCALA GRÁFICA: 0 250 500 1.000 Metros — ESCALA NUMÉRICA: 1/10.000 — N — N.º: P .2
CARTOGRAFIA: Entidade Proprietária: AM da Cova da Beira; Entidade Produtora: Sinergis; Sistema de Referência para DGT's:TM1 de 1/8/2016; Sistema de Georeferência: PT-TM06/ETRS89; Cartografia temática: Proengecids; Equidistância Planimétrica: 1.00 m; Equidistância Altimétrica: 1.00 m; Precisão Planimétrica Nominal: 0.4; Exatidão temática: >90%; Escala de representação: 1/20000 ou 1/10000	DATA: Out 2022 — ARQUIVO: 0501_PDM_PC

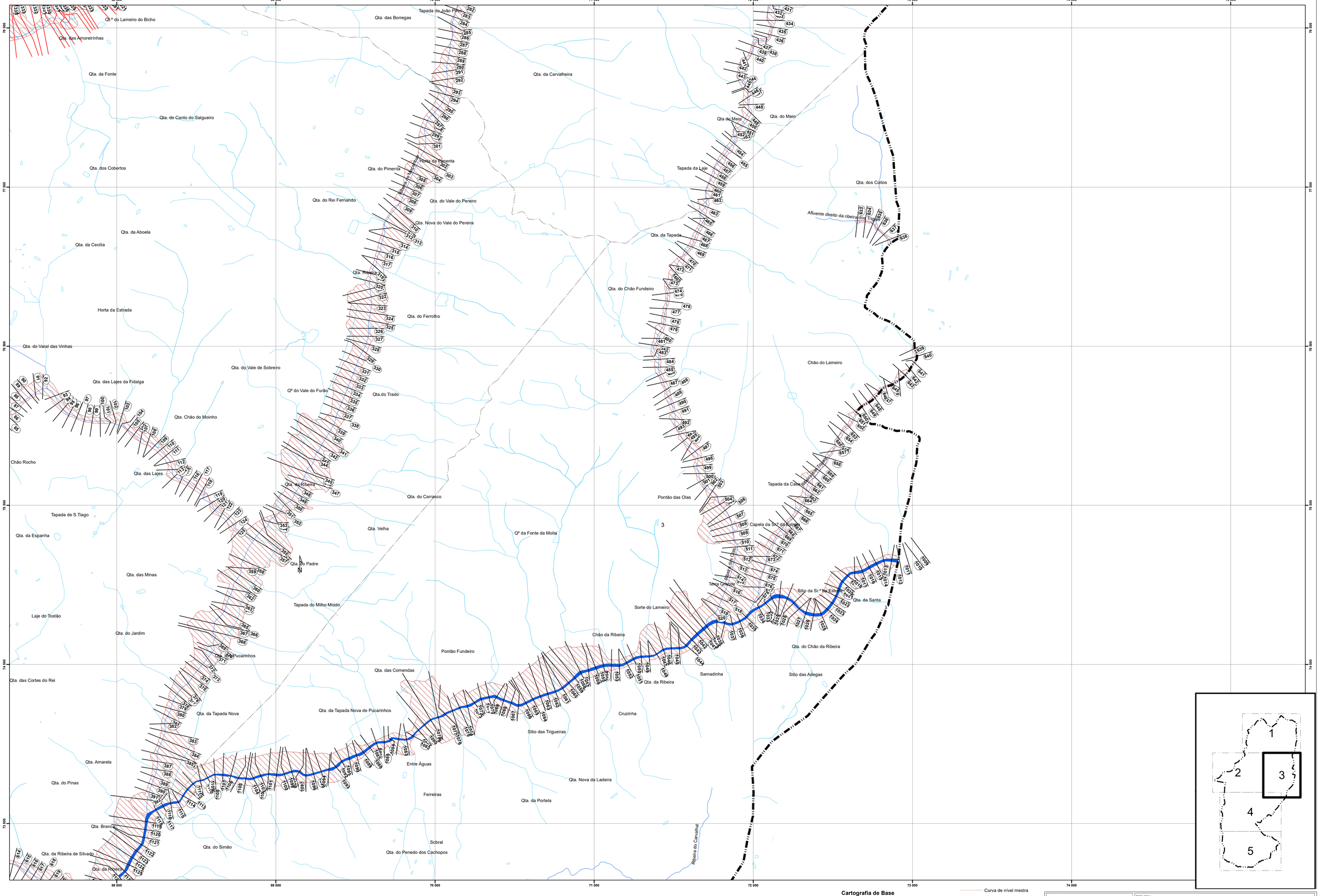

Cursos de água e respetivos leitos e margens- linha /troço natural

Zonas ameaçadas pelas cheias

Cartografia de Base

Limite do concelho (CAOP2019)

Limite de Freguesia (CAOP2019)

Curva de nível mestra

Curva de nível secundária

Vértices Geodésicos

Rede Hidrográfica

Edificado

Rede Ferroviária

Linha da Beira Baixa

Rede Rodoviária

Principal

Complementar - coletora

Complementar - distribuidora

Local

Urbana

MUNICÍPIO: BELMONTE	TIPOLOGIA: PLANO DIRETOR MUNICIPAL 1ªREVISÃO
FASE: Proposta de Plano	DESIGNAÇÃO: Planta de localização dos perfis da rede hidrográfica
APRECIAÇÃO:	ESCALA GRÁFICA: 0 250 500 1.000 Metros — ESCALA NUMÉRICA: 1/10.000 — N — N.º: P .3
CARTOGRAFIA: Entidade Proprietária: AM da Cova da Beira; Entidade Produtora: Municípia; Processo de Homologação pela DGT n.º 561 de 18/2/2016; Sistema de Referência: ETRS89; Cartografia temática: Prosegur ltda. — Exatidão Posicional Planimétrica: 1,50 m; Exatidão Posicional Altimétrica: 1,75 m; Precisão Posicional Nominal: 3,4; Sistema de Coordenadas: PT-TM06/ETRS89; Escala de representação: 1/25000 ou 1/10000	DATA: Out 2022 — ARQUIVO: 0501_PDM_PC

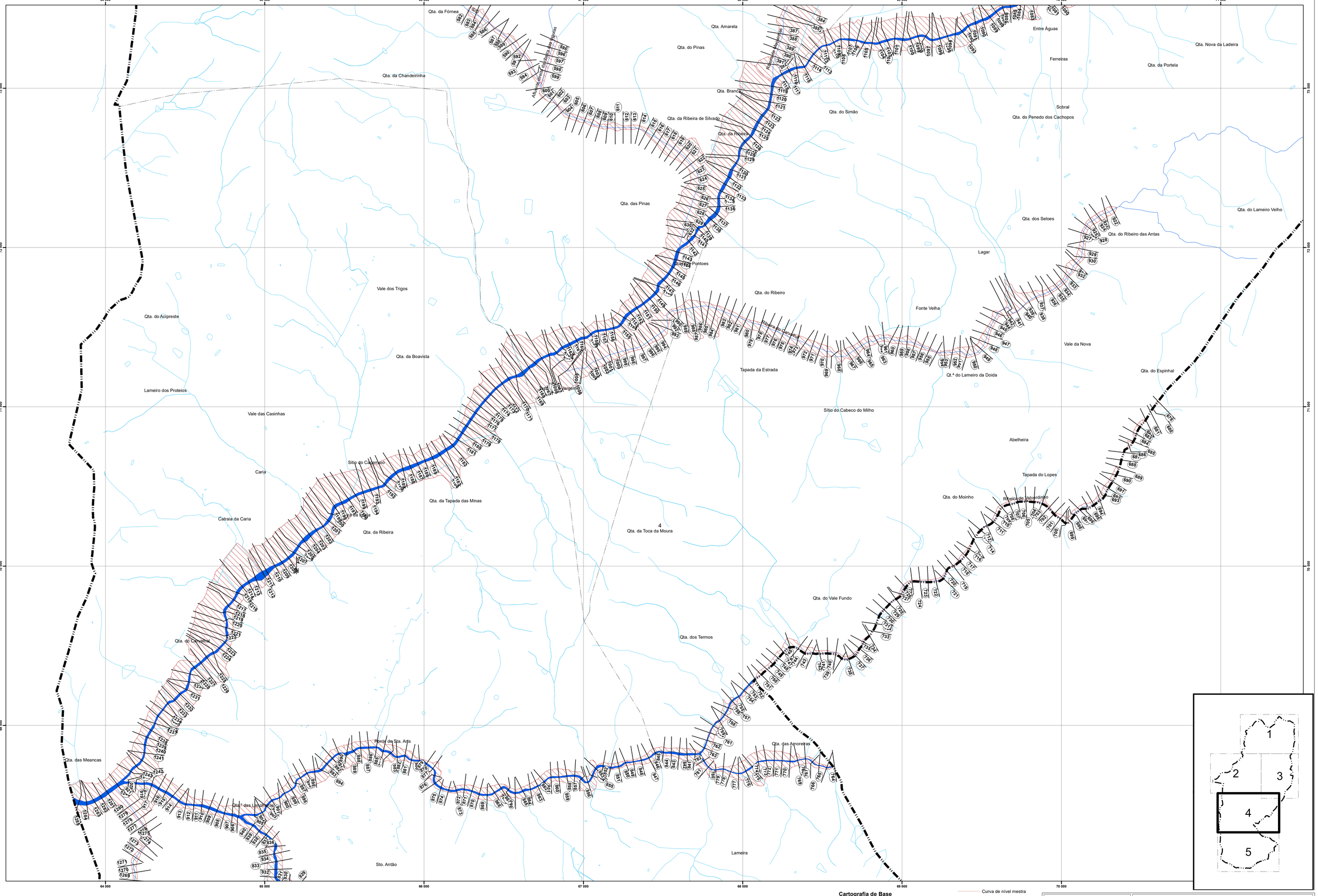

Cursos de água e respetivos leitos e margens- linha /troço natural

Zonas ameaçadas pelas cheias

Cartografia de Base

Limite do concelho (CAOP2019)

Limite de Freguesia (CAOP2019)

Curva de nível mestra

Curva de nível secundária

Vértices Geodésicos

Rede Hidrográfica

Edificado

Rede Ferroviária

Linha da Beira Baixa

Rede Rodoviária

Principal

Complementar - coletora

Complementar - distribuidora

Local

Urbana

MUNICÍPIO: BELMONTE	TIPOLOGIA: PLANO DIRETOR MUNICIPAL 1ªREVISÃO
FASE: Proposta de Plano	DESIGNAÇÃO: Planta de localização dos perfis da rede hidrográfica
APRECIAÇÃO	ESCALA GRÁFICA: 0 250 500 1.000 Metros — ESCALA NUMÉRICA: 1/10.000 — N — N.º: P .4
CARTOGRAFIA: Entidade Proprietária: AM da Cova da Beira; Sistema de Coordenadas: PT-TM06; Processo de Homologação junto DGT/LTM1 de 1/8/2016; Sistema de Georreferência: PT-TM06/ETRS89; Cartografia temática: Proengeo/Ide	Equidistância Paramétrica: 1.50 m; Equidistância Pressional Altimétrica: 1.70 m; Precisão Pressional Nominal: 5.4; Equidistância Altimétrica: 1m; Escala de representação: 1/25000 ou 1/10000 — DATA: Out 2022 — ARQUIVO: 0501_PDM_PC

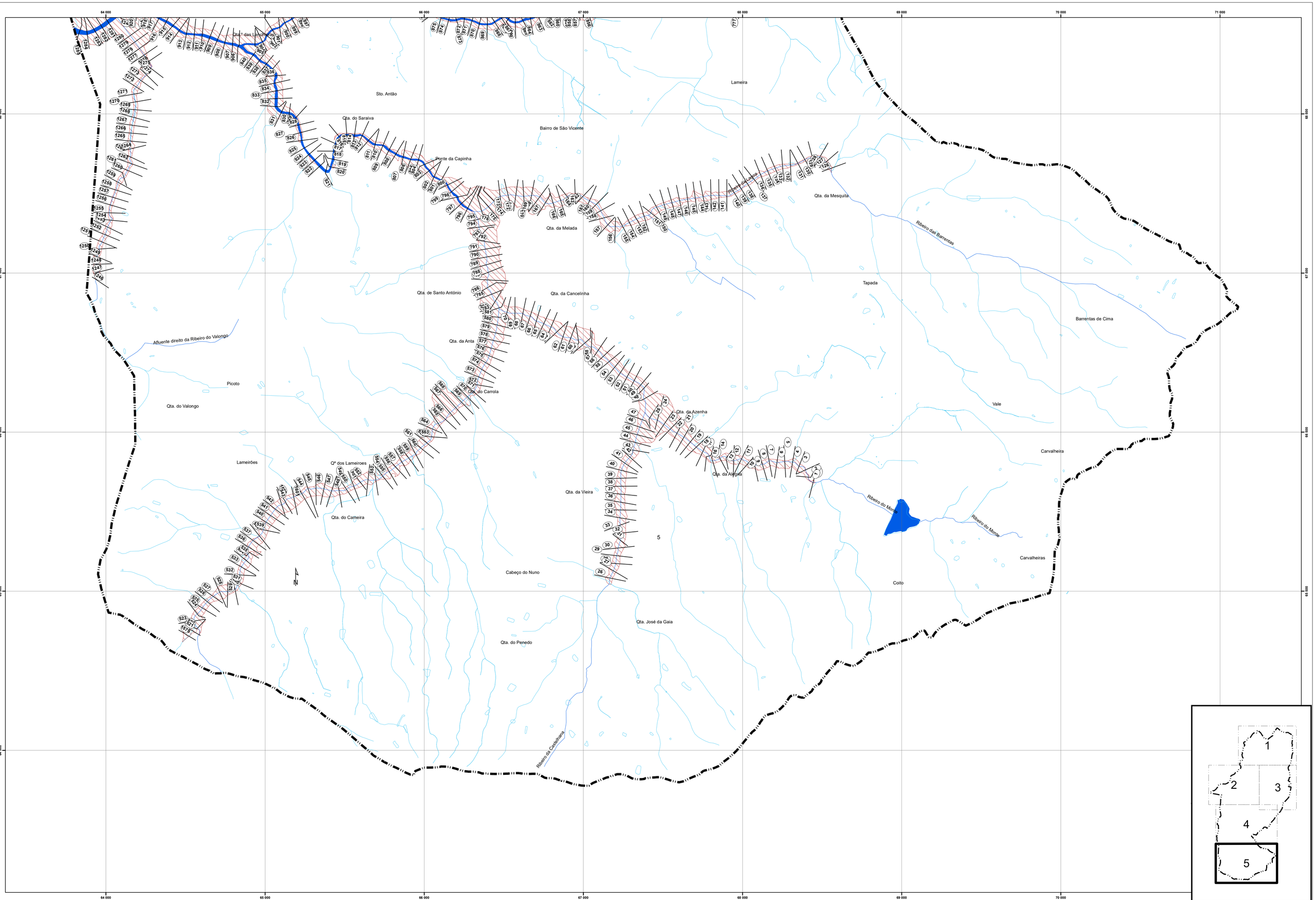

Cursos de água e respetivos leitos e margens- linha /troço natural

Zonas ameaçadas pelas cheias

Cartografia de Base

Limite do concelho (CAOP2019)

Limite de Freguesia (CAOP2019)

Curva de nível mestra

Curva de nível secundária

Vértices Geodésicos

Rede Hidrográfica

Edificado

Rede Ferroviária

Linha da Beira Baixa

Rede Rodoviária

Principal

Complementar - coletora

Complementar - distribuidora

Local

Urbana

MUNICÍPIO: BELMONTE	TIPOLOGIA: PLANO DIRETOR MUNICIPAL 1ªREVISÃO
FASE: Proposta de Plano	DESIGNAÇÃO: Planta de localização dos perfis da rede hidrográfica
APRECIAÇÃO	ESCALA GRÁFICA: 0 250 500 1.000 Metros — ESCALA NUMÉRICA: 1/10.000 — N — N.º: P .5
CARTOGRAFIA: Entidade Proprietária: AM da Cova da Beira; Entidade Produtora: Fotomapa; Processo de Homologação pela DGT:n.º561 de 1/8/2016; Sistema de Georreferência: PT-TM06/ETRS89; Cartografia temática: Prosegue Lda. Escala Posicional Planimétrica: 1:500 m; Escala Posicional Altimétrica: 1:1000 m; Precisão Posicional Normal: 3.4 ; Exatidão temática: >95%; Escala de representação: 1/25000 ou 1/10000	DATA: Out 2022 — ARQUIVO: 0501_PDM_PC