

- Equipamentos**
- Equipamentos de Administração
  - + Equipamentos de Culto
  - Equipamentos Desportivos
  - Equipamentos de Ensino
  - Equipamentos de Lazer
- Compromissos urbanísticos  
 Área urbana consolidada  
 Perímetros PDM96  
 Perímetro urbano proposto (SU+AR+ED)

- Solo Urbano**
- EC-H: Espaço Central-histórico
  - EC-C: Espaço Central-consolidado
  - EH-1: Espaço Habitacional 1
  - EH-2: Espaço Habitacional 2
  - BD: Espaço Urbano Baixa Densidade
  - VL: Espaço Verde de Recreio e Lazer
  - V-P: Espaço Verde de Proteção e Enquadramento
  - UE-E: Espaço de uso especial-equipamentos
  - UE-I: Espaço de uso especial-infraestruturas
  - AE: Espaço de Atividades Económicas

- Solo Rústico**
- AR: Aglomerado Rural
  - ED: Área Edificação Dispersa
  - Esp. ....outras estruturas- equipamentos

- Infraestruturas lineares:**
- Rede Rodoviária**
- Rede coletora
  - Rede distribuidora
  - Rede local
- Rede Ferroviária**
- Linha da Beira Baixa

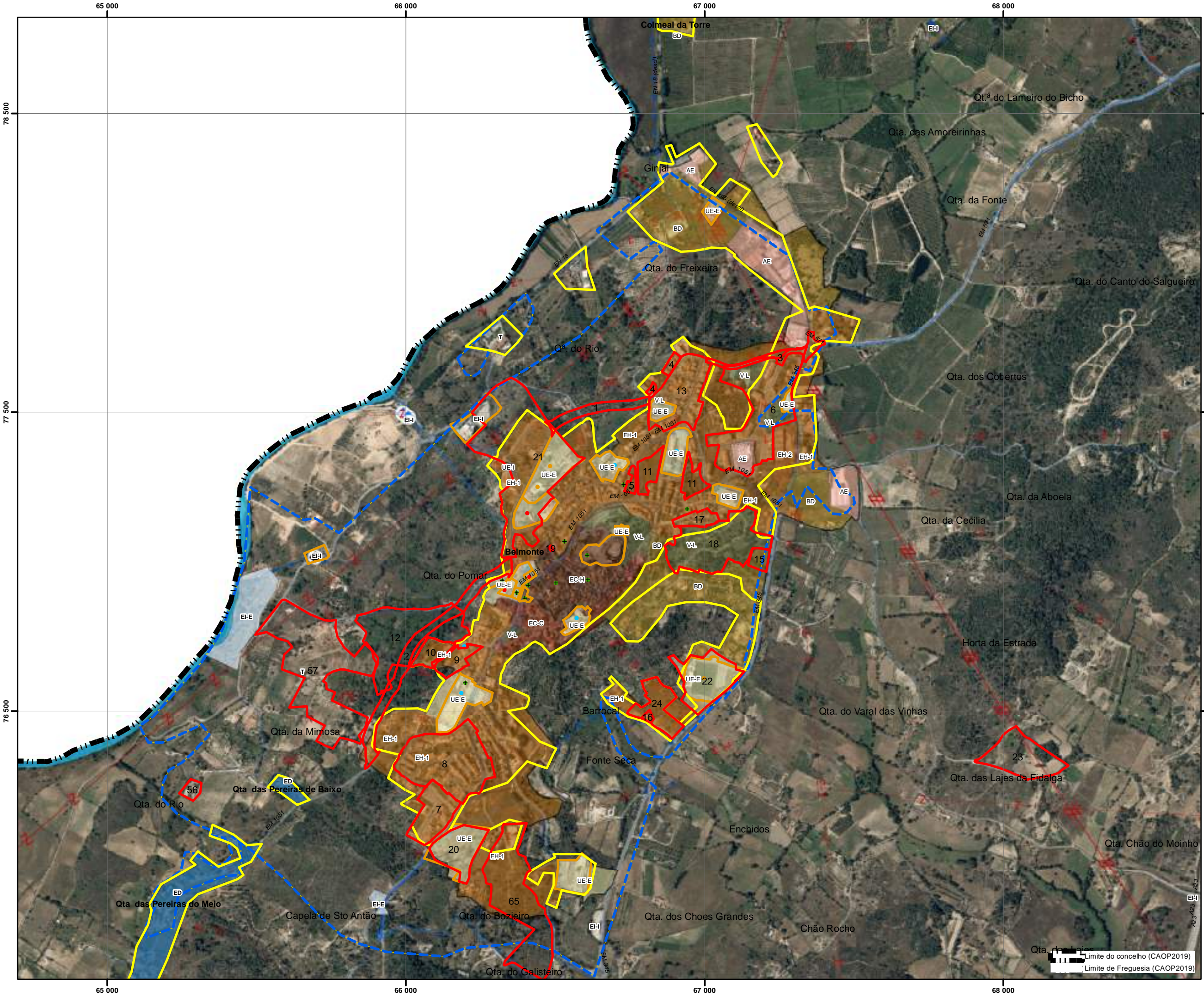
- Infraestruturas de abastecimento de água**
- Rede distribuidora
  - Rede de adutoras
  - Captação
  - ETA

- Infraestruturas de drenagem de águas**
- Rede coletores
  - Rede de emissários
  - EEAR
  - ETAR
  - ETAR\_comp

- Infraestruturas elétricas**
- Linhas Média Tensão 15Kv
  - Linhas de Alta tensão 60Kv

**PLANO DIRETOR MUNICIPAL**  
1ª Revisão

Proposta de Plano  
Sistema Urbano



65 000

66 000

## 2 Qta das Pereiras

- Equipamentos**
- Equipamentos de Administração
  - + Equipamentos de Culto
  - Equipamentos Desportivos
  - Equipamentos de Ensino
  - Equipamentos de Lazer
- Compromissos urbanísticos  
 Área urbana consolidada  
 Perímetros PDM96  
 Perímetro urbano proposto (SU+AR+ED)

.2

- Solo Urbano**
- EC-H: Espaço Central-histórico
  - EC-C: Espaço Central-consolidado
  - EH-1: Espaço Habitacional 1
  - EH-2: Espaço Habitacional 2
  - BD: Espaço Urbano Baixa Densidade
  - V-L: Espaço Verde de Recreio e Lazer
  - V-P: Espaço Verde de Proteção e Enquadramento
  - UE-E: Espaço de uso especial-equipamentos
  - UE-I: Espaço de uso especial-infraestruturas
  - AE: Espaço de Atividades Económicas
- Solo Rústico**
- AR: Aglomerado Rural
  - ED: Área Edificação Dispersa
  - Esp. ....outras estruturas- equipamentos

- Infraestruturas lineares:**
- Rede Rodoviária**
- Rede coletora
  - Rede distribuidora
  - Rede local
- Rede Ferroviária**
- Linha da Beira Baixa

- Infraestruturas de abastecimento de água**
- Rede distribuidora
  - Rede de adutoras
  - ◆ Captação
  - ◆ ETA

- Infraestruturas de drenagem de águas**
- Rede coletoras
  - Rede de emissários
  - ◆ EEAR
  - ◆ ETAR
  - ◆ ETAR\_comp


- Infraestruturas elétricas**
- Linhas Média Tensão 15Kv
  - Linhas de Alta tensão 60Kv



### PLANO DIRETOR MUNICIPAL 1ª Revisão

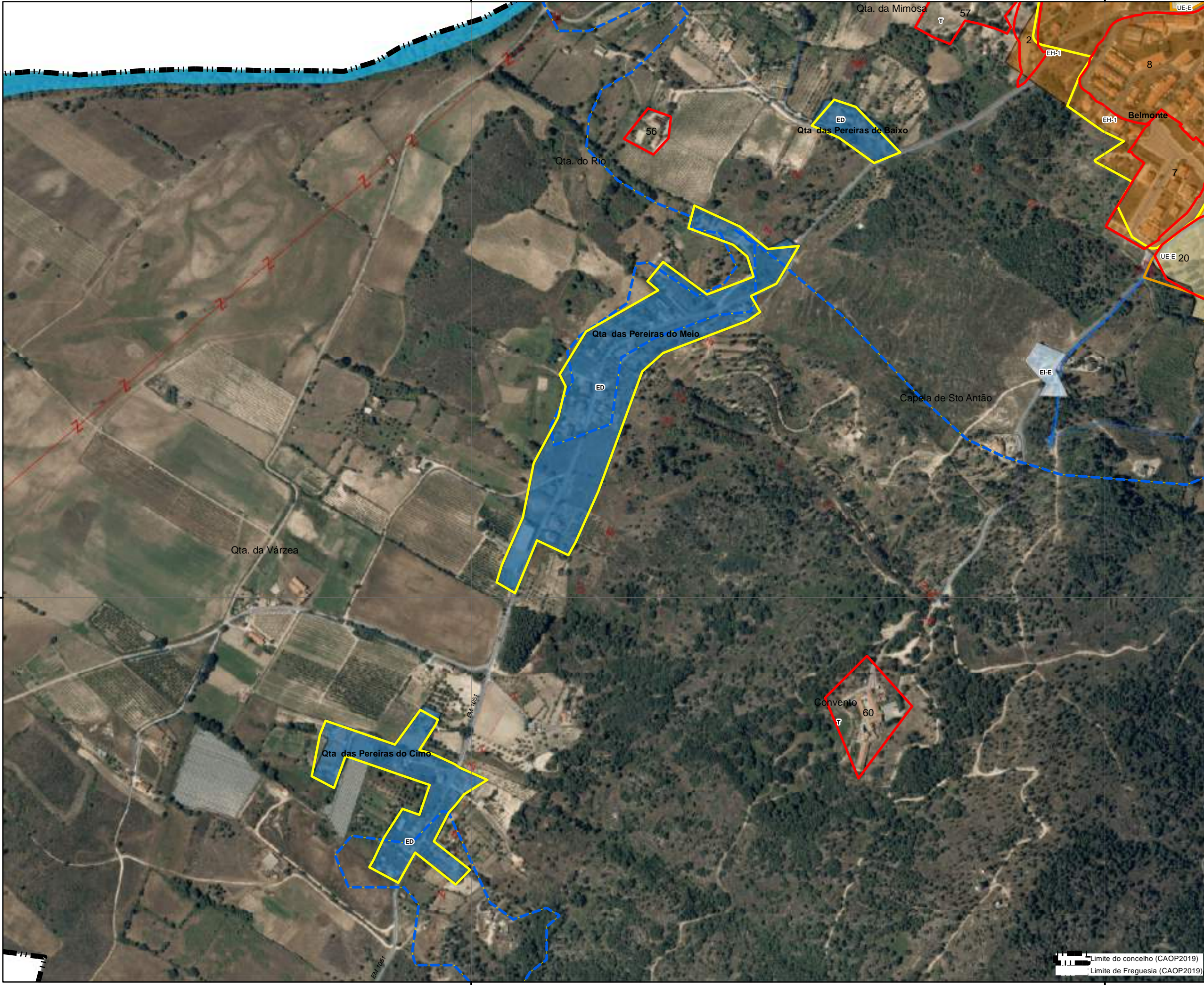


### Proposta de Plano Sistema Urbano

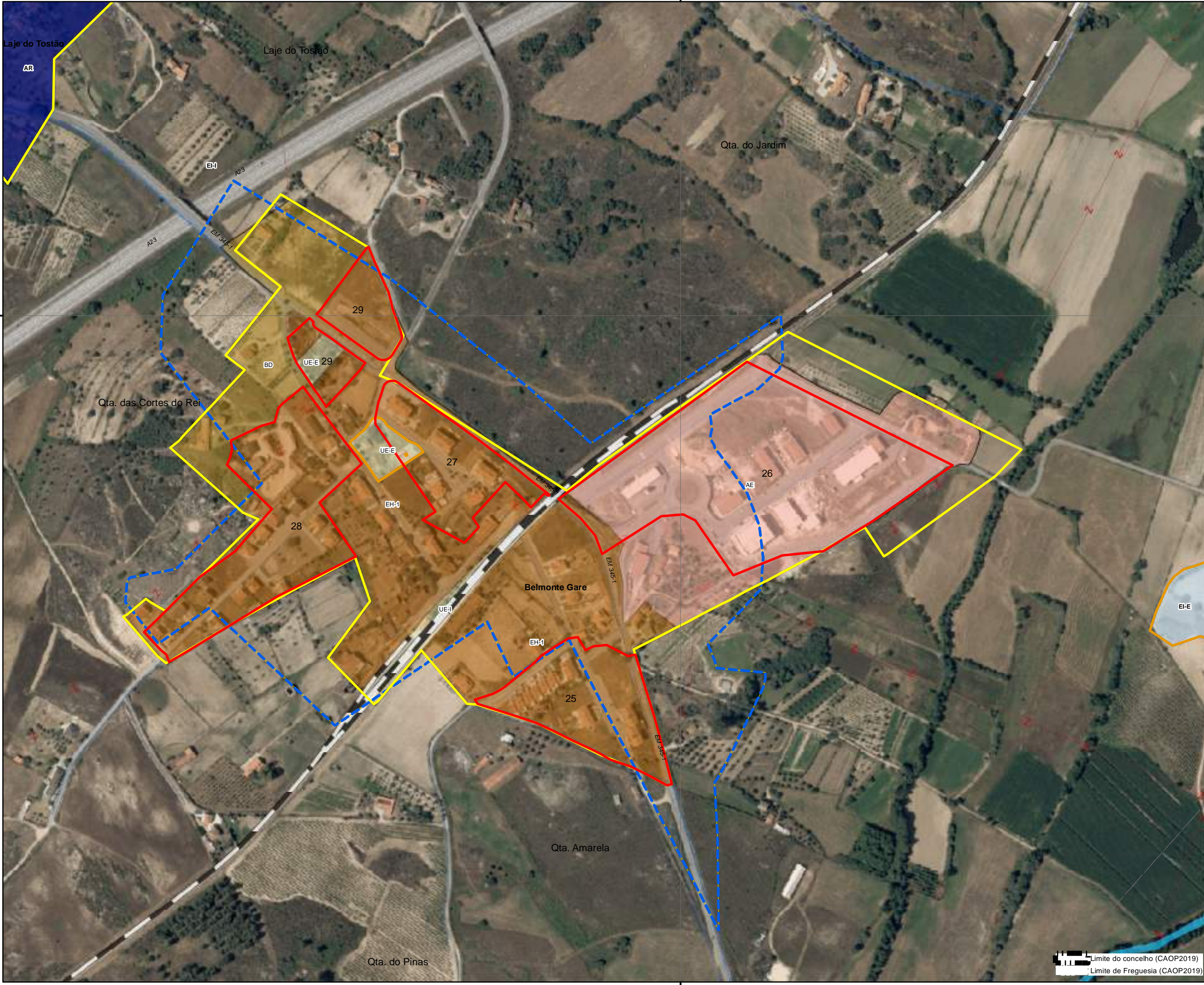


Agosto 2022

Limite do concelho (CAOP2019)  
Limite de Freguesia (CAOP2019)



Sala Operativa 2018  
Entidade Promotora: DGT  
Entidade Produtora: DGT  
Sistema de Georreferência: PT-TM06/ETRS89  
Cartografia temática: Projeção JGD



- Equipamentos**
- Equipamentos de Administração
  - + Equipamentos de Culto
  - Equipamentos Desportivos
  - Equipamentos de Ensino
  - Equipamentos de Lazer
- Compromissos urbanísticos  
 Área urbana consolidada  
 Perímetros PDM96  
 Perímetro urbano proposto (SU+AR+ED)

- Solo Urbano**
- EC-H: Espaço Central-histórico
  - EC-C: Espaço Central-consolidado
  - EH-1: Espaço Habitacional 1
  - EH-2: Espaço Habitacional 2
  - BD: Espaço Urbano Baixa Densidade
  - V-L: Espaço Verde de Recreio e Lazer
  - V-P: Espaço Verde de Proteção e Enquadramento
  - UE-E: Espaço de uso especial-equipamentos
  - UE-I: Espaço de uso especial-infraestruturas
  - AE: Espaço de Atividades Económicas

- Solo Rústico**
- AR: Aglomerado Rural
  - ED: Área Edificação Dispersa
  - Esp. ....outras estruturas- equipamentos

- Infraestruturas lineares:**
- Rede Rodoviária**
- Rede coletora
  - Rede distribuidora
  - Rede local
- Rede Ferroviária**
- Linha da Beira Baixa

- Infraestruturas de abastecimento de água**
- Rede distribuidora
  - Rede de adutoras
  - ◆ Captação
  - ◆ ETA

- Infraestruturas de drenagem de águas**
- Rede coletoras
  - Rede de emissários
  - ◆ EEAR
  - ◆ ETAR
  - ◆ ETAR\_comp


- Infraestruturas elétricas**
- Linhas Média Tensão 15Kv
  - Linhas de Alta tensão 60Kv



**PLANO DIRETOR MUNICIPAL**  
1ª Revisão



Proposta de Plano  
Sistema Urbano



Agosto 2022

Limite do concelho (CAOP2019)  
Limite de Freguesia (CAOP2019)

Sala Operativa 2018  
Entidade Proponente: DGT  
Entidade Produtora: DGT  
Sistema de Georreferência: PT-TM06/ETRS89  
Cartografia temática: Projeção JCS

68 000

# 4 Gaia

## Equipamentos

- Equipamentos de Administração
- + Equipamentos de Culto
- Equipamentos Desportivos
- Equipamentos de Ensino
- Equipamentos de Lazer

- ▭ Compromissos urbanísticos
- ▭ Área urbana consolidada
- ▭ Perímetros PDM96
- ▭ Perímetro urbano proposto (SU+AR+ED)

## Solo Urbano

- ▭ EC-H: Espaço Central-histórico
- ▭ EC-C: Espaço Central-consolidado
- ▭ EH-1: Espaço Habitacional 1
- ▭ EH-2: Espaço Habitacional 2
- ▭ BD: Espaço Urbano Baixa Densidade
- ▭ V-L: Espaço Verde de Recreio e Lazer
- ▭ V-P: Espaço Verde de Proteção e Enquadramento
- ▭ UE-E: Espaço de uso especial-equipamentos
- ▭ UE-I: Espaço de uso especial-infraestruturas
- ▭ AE: Espaço de Atividades Económicas

## Solo Rústico

- ▭ AR: Aglomerado Rural
- ▭ ED: Área Edificação Dispersa
- ▭ Esp. ....outras estruturas- equipamentos

## Infraestruturas lineares:

### Rede Rodoviária

- ▬ Rede coletora
- ▬ Rede distribuidora
- ▬ Rede local

### Rede Ferroviária

- ▬ Linha da Beira Baixa

## Infraestruturas de abastecimento de água

- ▬ Rede distribuidora
- ▬ Rede de adutoras

- ◆ Captação
- ◆ ETA

## Infraestruturas de drenagem de águas

- ▬ Rede coletoras
- ▬ Rede de emissários

- ◆ EEAR
- ◆ ETAR
- ◆ ETAR\_comp

## Infraestruturas elétricas

- ▬ Linhas Média Tensão 15Kv
- ▬ Linhas de Alta tensão 60Kv

N



# PLANO DIRETOR MUNICIPAL 1ª Revisão



## Proposta de Plano Sistema Urbano

Limite do concelho (CAOP2019)  
Limite de Freguesia (CAOP2019)

0 20 40 80 Meters

Agosto 2022

Scale: 1:10000  
 Data: 2018  
 Entity: DGT  
 System: PT-TM66/ETRS89  
 Projection: Prorogadas

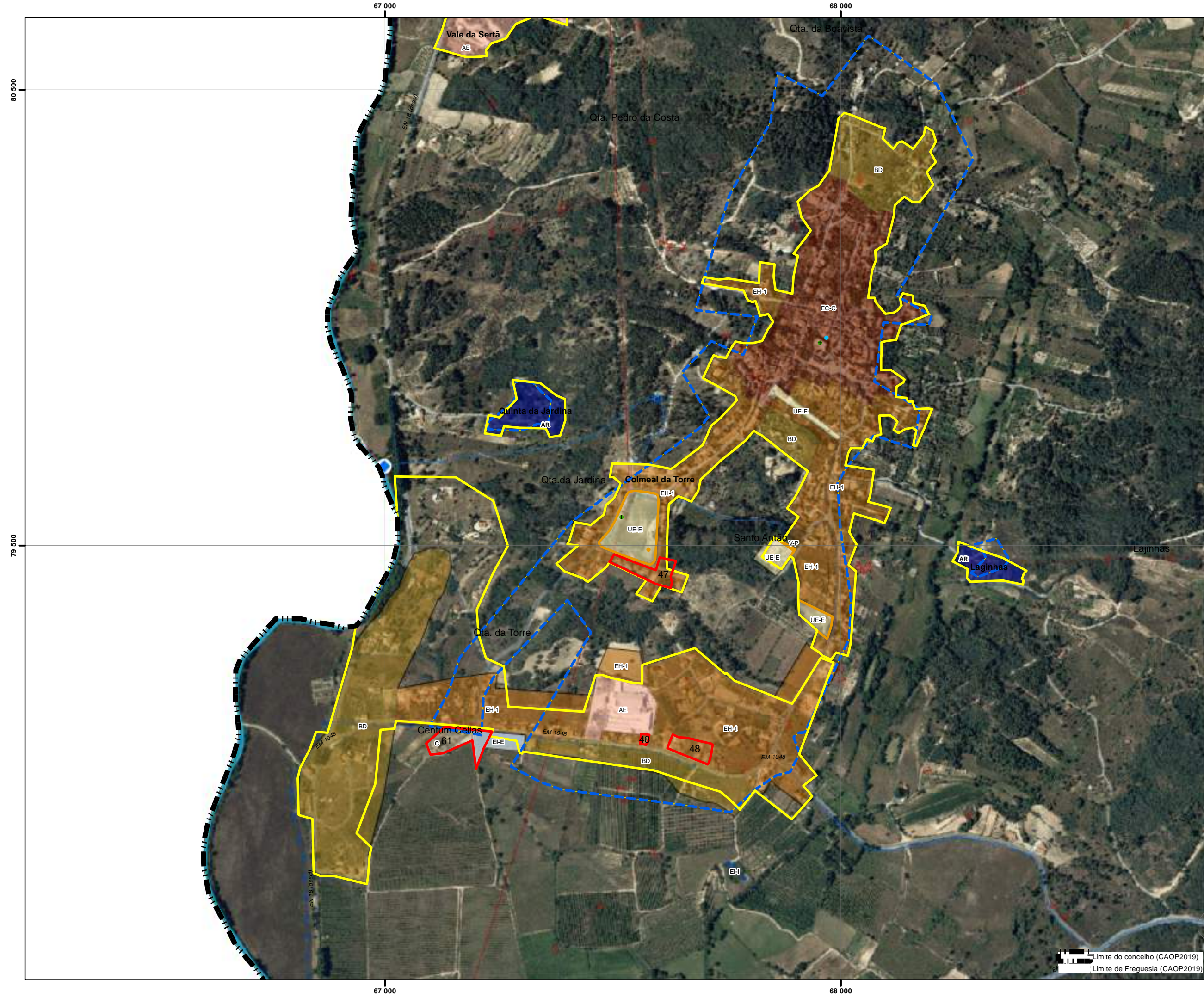
82 500

82 500

.4

68 000





- Equipamentos**
- Equipamentos de Administração
  - + Equipamentos de Culto
  - Equipamentos Desportivos
  - Equipamentos de Ensino
  - Equipamentos de Lazer
- Compromissos urbanísticos  
 Área urbana consolidada  
 Perímetros PDM96  
 Perímetro urbano proposto (SU+AR+ED)

.7

- Solo Urbano**
- EC-H: Espaço Central-histórico
  - EC-C: Espaço Central-consolidado
  - EH-1: Espaço Habitacional 1
  - EH-2: Espaço Habitacional 2
  - BD: Espaço Urbano Baixa Densidade
  - V-L: Espaço Verde de Recreio e Lazer
  - V-P: Espaço Verde de Proteção e Enquadramento
  - UE-E: Espaço de uso especial-equipamentos
  - UE-I: Espaço de uso especial-infraestruturas
  - AE: Espaço de Atividades Económicas

- Solo Rústico**
- AR: Aglomerado Rural
  - ED: Área Edificação Dispersa
  - Esp. ....outras estruturas- equipamentos

- Infraestruturas lineares:**
- Rede Rodoviária**
- Rede coletora
  - Rede distribuidora
  - Rede local
- Rede Ferroviária**
- Linha da Beira Baixa

- Infraestruturas de abastecimento de água**
- Rede distribuidora
  - Rede de adutoras
  - Captação
  - ETA

- Infraestruturas de drenagem de águas**
- Rede coletoras
  - Rede de emissários
  - EEAR
  - ETAR
  - ETAR\_comp

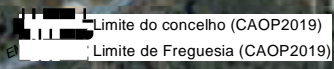
- Infraestruturas elétricas**
- Linhas Média Tensão 15Kv
  - Linhas de Alta tensão 60Kv



**PLANO DIRETOR MUNICIPAL**  
1ª Revisão

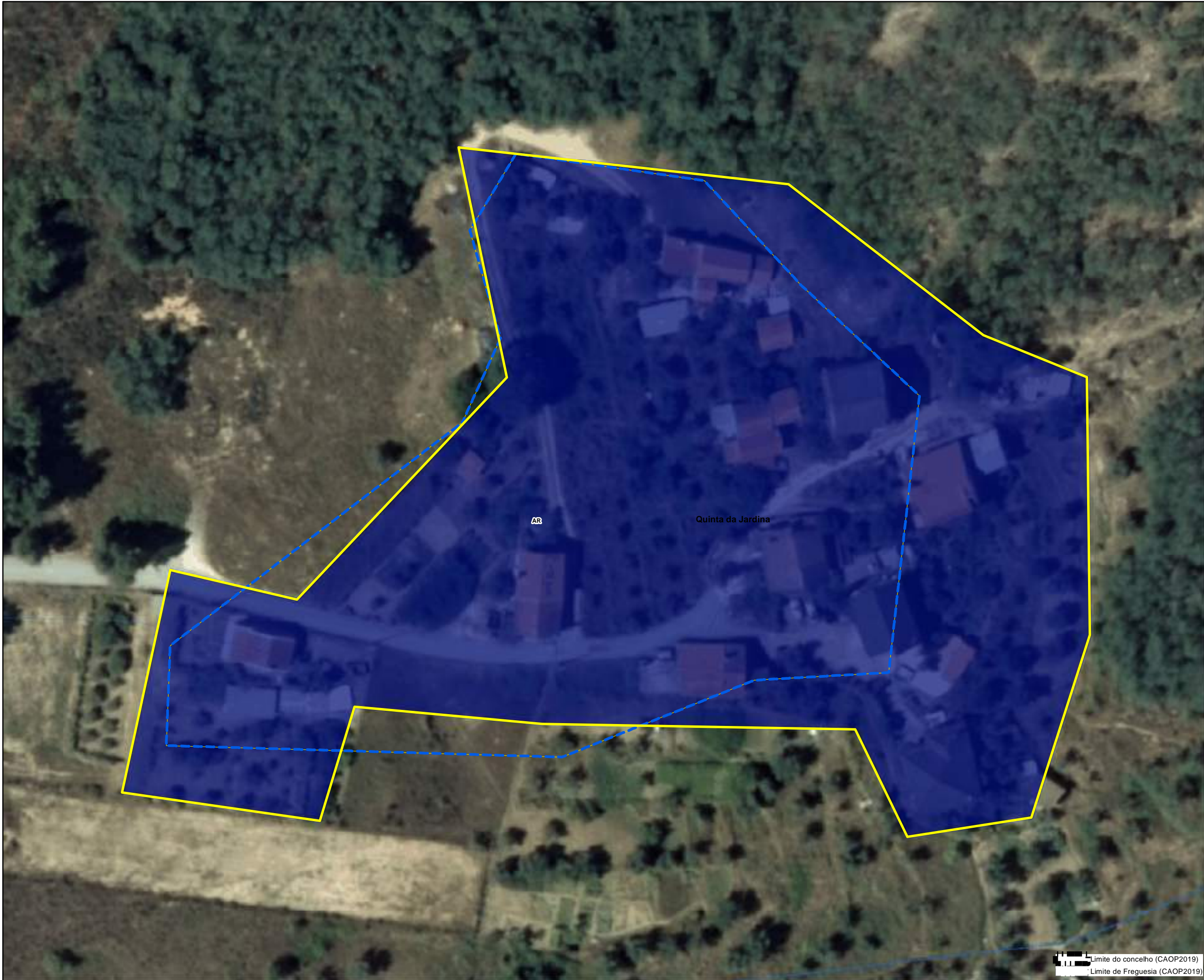


Proposta de Plano  
Sistema Urbano



Agosto 2022

Sala Operativa 2018  
Entidade Promotora: DGT  
Entidade Produtora: DGT  
Sistema de Coordenadas: PT-TM66/ETRS89  
Cartografia temática: Projeção JGD



- Equipamentos**
- Equipamentos de Administração
  - + Equipamentos de Culto
  - Equipamentos Desportivos
  - Equipamentos de Ensino
  - Equipamentos de Lazer
- Compromissos urbanísticos  
 Área urbana consolidada  
 Perímetros PDM96  
 Perímetro urbano proposto (SU+AR+ED)

.8

- Solo Urbano**
- EC-H: Espaço Central-histórico
  - EC-C: Espaço Central-consolidado
  - EH-1: Espaço Habitacional 1
  - EH-2: Espaço Habitacional 2
  - BD: Espaço Urbano Baixa Densidade
  - V-L: Espaço Verde de Recreio e Lazer
  - V-P: Espaço Verde de Proteção e Enquadramento
  - UE-E: Espaço de uso especial-equipamentos
  - UE-I: Espaço de uso especial-infraestruturas
  - AE: Espaço de Atividades Económicas

- Solo Rústico**
- AR: Aglomerado Rural
  - ED: Área Edificação Dispersa
  - Esp. ....outras estruturas- equipamentos

- Infraestruturas lineares:**
- Rede Rodoviária**
- Rede coletora
  - Rede distribuidora
  - Rede local
- Rede Ferroviária**
- Linha da Beira Baixa

- Infraestruturas de abastecimento de água**
- Rede distribuidora
  - Rede de adutoras
  - ◆ Captação
  - ◆ ETA

- Infraestruturas de drenagem de águas**
- Rede coletoras
  - Rede de emissários
  - ◆ EEAR
  - ◆ ETAR
  - ◆ ETAR\_comp

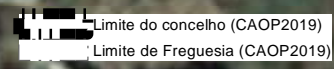
- Infraestruturas elétricas**
- Linhas Média Tensão 15Kv
  - Linhas de Alta tensão 60Kv



PLANO DIRETOR MUNICIPAL  
1ª Revisão



Proposta de Plano  
Sistema Urbano



Agosto 2022

Sala Operativa 2018  
Entidade Promotora: DGT  
Entidade Produtora: DGT  
Sistema de Georreferência: PT-TM06/ETRS89  
Cartografia temática: Projeção JGD

Equipamentos

- Equipamentos de Administração
- + Equipamentos de Culto
- Equipamentos Desportivos
- Equipamentos de Ensino
- Equipamentos de Lazer

- ▭ Compromissos urbanísticos
- ▭ Área urbana consolidada
- ▭ Perímetros PDM96
- ▭ Perímetro urbano proposto (SU+AR+ED)

.9

Solo Urbano

- ▭ EC-H: Espaço Central-histórico
- ▭ EC-C: Espaço Central-consolidado
- ▭ EH-1: Espaço Habitacional 1
- ▭ EH-2: Espaço Habitacional 2
- ▭ BD: Espaço Urbano Baixa Densidade
- ▭ V-L: Espaço Verde de Recreio e Lazer
- ▭ V-P: Espaço Verde de Proteção e Enquadramento
- ▭ UE-E: Espaço de uso especial-equipamentos
- ▭ UE-I: Espaço de uso especial-infraestruturas
- ▭ AE: Espaço de Atividades Económicas

Solo Rústico

- ▭ AR: Aglomerado Rural
- ▭ ED: Área Edificação Dispersa
- ▭ Esp. ....outras estruturas- equipamentos

Infraestruturas lineares:

Rede Rodoviária

- ▬ Rede coletora
- ▬ Rede distribuidora
- ▬ Rede local

Rede Ferroviária

- ▬ Linha da Beira Baixa

Infraestruturas de abastecimento de água

- ▬ Rede distribuidora
- ▬ Rede de adutoras
- ◆ Captação
- ◆ ETA

Infraestruturas de drenagem de águas

- ▬ Rede coletoras
- ▬ Rede de emissários
- ◆ EEAR
- ◆ ETAR
- ◆ ETAR\_comp

Infraestruturas elétricas

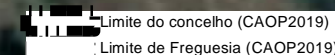
- ▬ Linhas Média Tensão 15Kv
- ▬ Linhas de Alta tensão 60Kv



PLANO DIRETOR MUNICIPAL  
1ª Revisão



Proposta de Plano  
Sistema Urbano

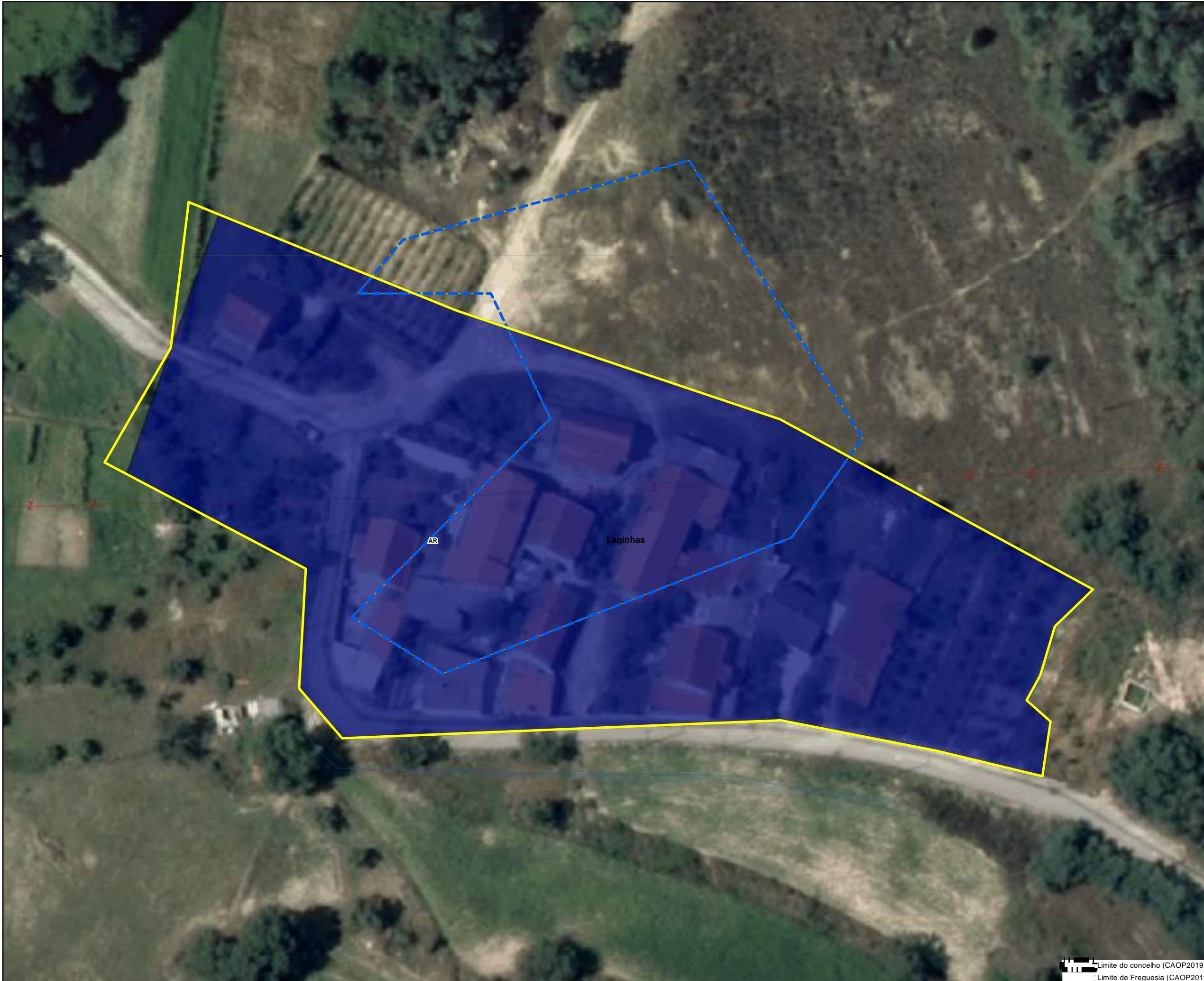


Agosto 2022

Scale: 1:10000  
Data: Setembro 2018  
Entidade Promotora: DGT  
Entidade Produtora: DGT  
Sistema de Coordenadas: PT-TM06/ETRS89  
Cartografia temática: Projeção JGD

79 500

79 500



- Equipamentos**
- Equipamentos de Administração
  - + Equipamentos de Culto
  - Equipamentos Desportivos
  - Equipamentos de Ensino
  - Equipamentos de Lazer
- Compromissos urbanísticos  
 Área urbana consolidada  
 Perímetros PDM96  
 Perímetro urbano proposto (SU+AR+ED)

.10

- Solo Urbano**
- EC-H: Espaço Central-histórico
  - EC-C: Espaço Central-consolidado
  - EH-1: Espaço Habitacional 1
  - EH-2: Espaço Habitacional 2
  - BD: Espaço Urbano Baixa Densidade
  - V-L: Espaço Verde de Recreio e Lazer
  - V-P: Espaço Verde de Proteção e Enquadramento
  - UE-E: Espaço de uso especial-equipamentos
  - UE-I: Espaço de uso especial-infraestruturas
  - AE: Espaço de Atividades Económicas
- Solo Rústico**
- AR: Aglomerado Rural
  - ED: Área Edificação Dispersa
  - Esp. ....outras estruturas- equipamentos

- Infraestruturas lineares:**
- Rede Rodoviária**
- Rede coletora
  - Rede distribuidora
  - Rede local
- Rede Ferroviária**
- Linha da Beira Baixa

- Infraestruturas de abastecimento de água**
- Rede distribuidora
  - Rede de adutoras
  - ◆ Captação
  - ◆ ETA

- Infraestruturas de drenagem de águas**
- Rede coletoras
  - Rede de emissários
  - ◆ EEAR
  - ◆ ETAR
  - ◆ ETAR\_comp

- Infraestruturas elétricas**
- Linhas Média Tensão 15Kv
  - Linhas de Alta tensão 60Kv

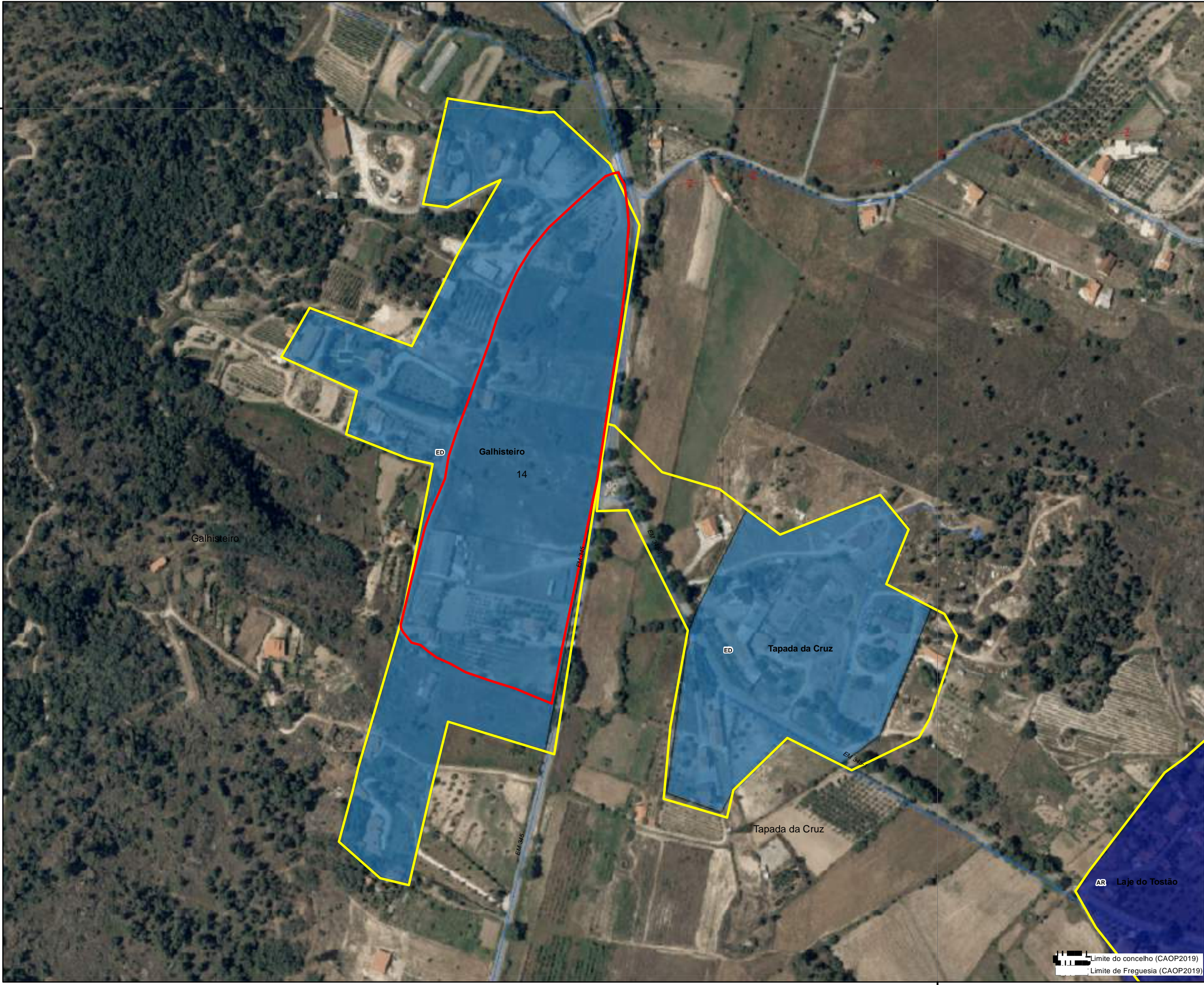


**PLANO DIRETOR MUNICIPAL**  
1ª Revisão



Proposta de Plano  
Sistema Urbano

Limite do concelho (CAOP2019)  
Limite de Freguesia (CAOP2019)



Sala Operativa 2018  
Entidade Promotora: DGT  
Entidade Produtora: DGT  
Sistema de Georreferenciação: PT-TM06/ETRS89  
Cartografia temática: Projeção JGD



Equipamentos

- Equipamentos de Administração
- + Equipamentos de Culto
- Equipamentos Desportivos
- Equipamentos de Ensino
- Equipamentos de Lazer
- ▭ Compromissos urbanísticos
- ▭ Área urbana consolidada
- ▭ Perímetros PDM96
- ▭ Perímetro urbano proposto (SU+AR+ED)

.11

Solo Urbano

- ▭ EC-H: Espaço Central-histórico
- ▭ EC-C: Espaço Central-consolidado
- ▭ EH-1: Espaço Habitacional 1
- ▭ EH-2: Espaço Habitacional 2
- ▭ BD: Espaço Urbano Baixa Densidade
- ▭ V-L: Espaço Verde de Recreio e Lazer
- ▭ V-P: Espaço Verde de Proteção e Enquadramento
- ▭ UE-E: Espaço de uso especial-equipamentos
- ▭ UE-I: Espaço de uso especial-infraestruturas
- ▭ AE: Espaço de Atividades Económicas

Solo Rústico

- ▭ AR: Aglomerado Rural
- ▭ ED: Área Edificação Dispersa
- ▭ Esp. ....outras estruturas- equipamentos

Infraestruturas lineares:

Rede Rodoviária

- ▬ Rede coletora
- ▬ Rede distribuidora
- ▬ Rede local

Rede Ferroviária

- ▬ Linha da Beira Baixa

Infraestruturas de abastecimento de água

- ▬ Rede distribuidora
- ▬ Rede de adutoras
- ◆ Captação
- ◆ ETA

Infraestruturas de drenagem de águas

- ▬ Rede coletoras
- ▬ Rede de emissários
- ◆ EEAR
- ◆ ETAR
- ◆ ETAR\_comp

Infraestruturas elétricas

- ▬ Linhas Média Tensão 15Kv
- ▬ Linhas de Alta tensão 60Kv

N



PLANO DIRETOR MUNICIPAL  
1ª Revisão



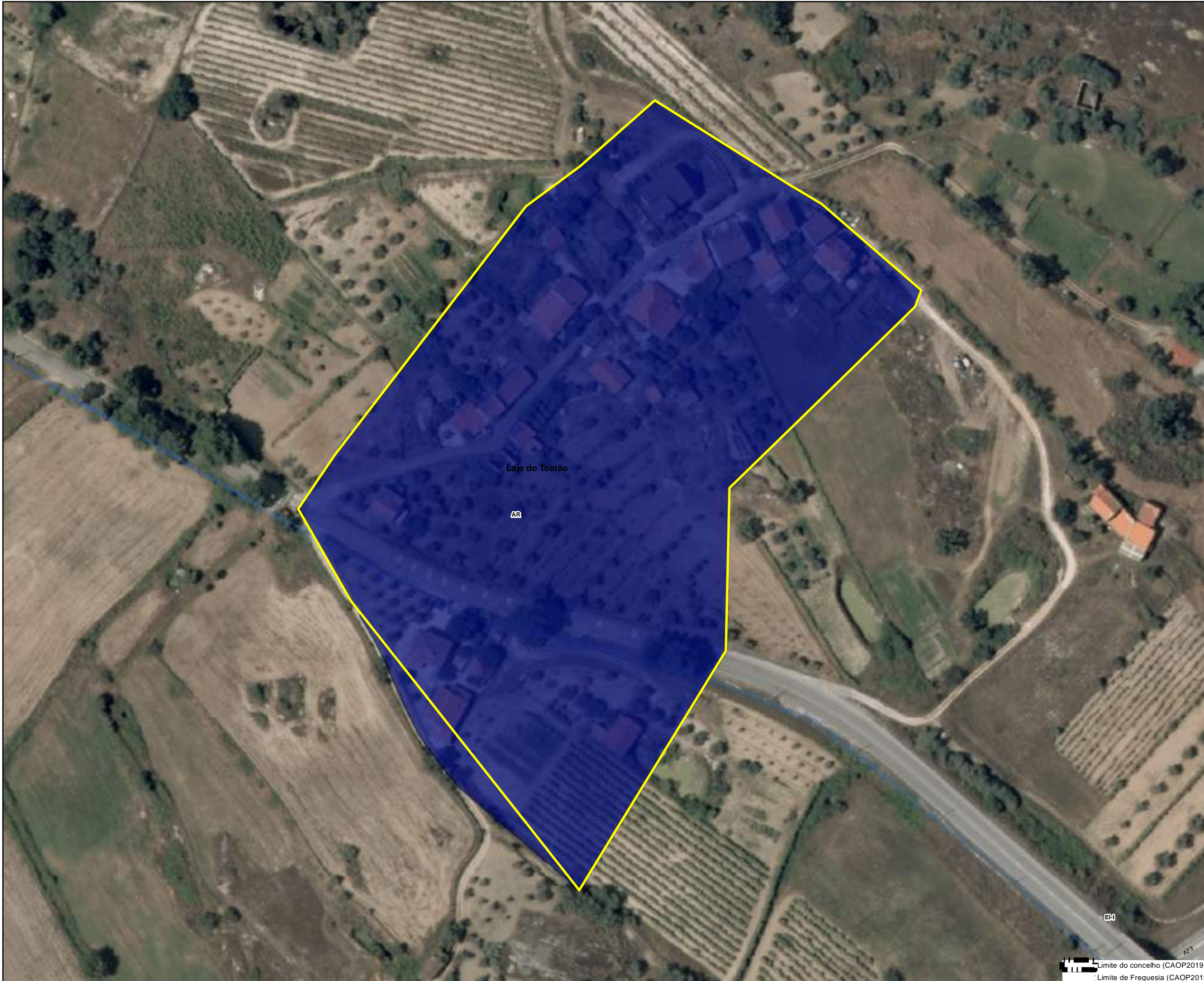
Proposta de Plano  
Sistema Urbano

Agosto 2022

Limite do concelho (CAOP2019)  
Limite de Freguesia (CAOP2019)

0 5 10 20 Meters

Sala Operativa 2018  
Entidade Promotora: DGT  
Entidade Produtora: DGT  
Sistema de Georreferenciação: PT-TM06/ETRS89  
Cartografia temática: Projeção JGD



- Equipamentos**
- Equipamentos de Administração
  - + Equipamentos de Culto
  - Equipamentos Desportivos
  - Equipamentos de Ensino
  - Equipamentos de Lazer
- Compromissos urbanísticos  
 Área urbana consolidada  
 Perímetros PDM96  
 Perímetro urbano proposto (SU+AR+ED)

.12

- Solo Urbano**
- EC-H: Espaço Central-histórico
  - EC-C: Espaço Central-consolidado
  - EH-1: Espaço Habitacional 1
  - EH-2: Espaço Habitacional 2
  - BD: Espaço Urbano Baixa Densidade
  - V-L: Espaço Verde de Recreio e Lazer
  - V-P: Espaço Verde de Proteção e Enquadramento
  - UE-E: Espaço de uso especial-equipamentos
  - UE-I: Espaço de uso especial-infraestruturas
  - AE: Espaço de Atividades Económicas
- Solo Rústico**
- AR: Aglomerado Rural
  - ED: Área Edificação Dispersa
  - Esp. ....outras estruturas- equipamentos

**Infraestruturas lineares:**

- Rede Rodoviária**
- Rede coletora
  - Rede distribuidora
  - Rede local
- Rede Ferroviária**
- Linha da Beira Baixa

**Infraestruturas de abastecimento de água**

- Rede distribuidora
- Rede de adutoras
- ◆ Captação
- ◆ ETA

**Infraestruturas de drenagem de águas**

- Rede coletoras
- Rede de emissários
- ◆ EEAR
- ◆ ETAR
- ◆ ETAR\_comp

**Infraestruturas elétricas**

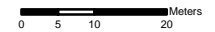
- Linhas Média Tensão 15Kv
- Linhas de Alta tensão 60Kv



**PLANO DIRETOR MUNICIPAL**  
1ª Revisão



Proposta de Plano  
Sistema Urbano

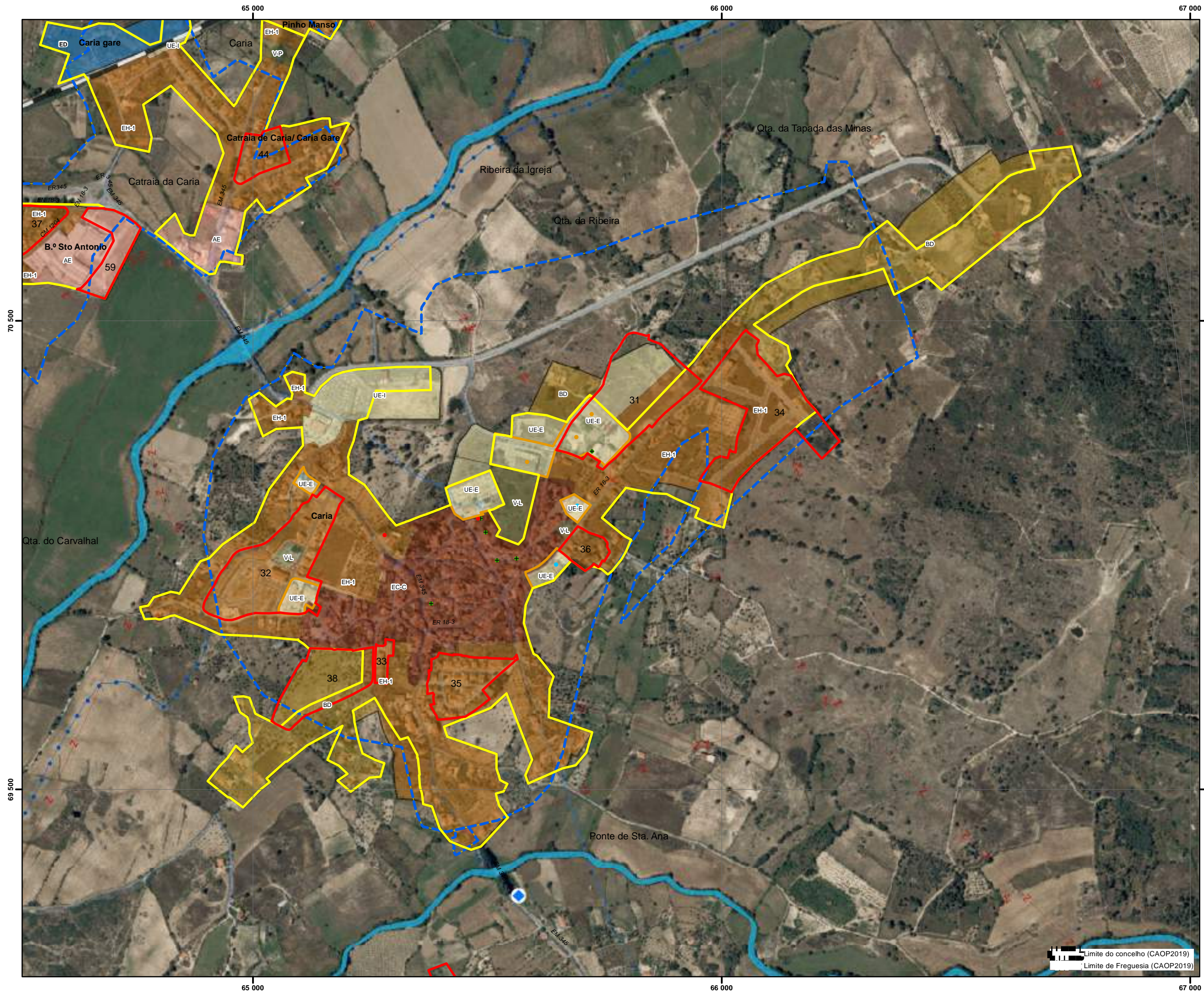


Agosto 2022

Limite do concelho (CAOP2019)  
Limite de Freguesia (CAOP2019)

Sala Operativa 2018  
Entidade Proponente: DGT  
Entidade Produtora: DGT  
Sistema de Georreferência: PT-TM06/ETRS89  
Cartografia temática: Projeção JGD





13 Caria

- Equipamentos**
- Equipamentos de Administração
  - + Equipamentos de Culto
  - Equipamentos Desportivos
  - Equipamentos de Ensino
  - Equipamentos de Lazer
- Compromissos urbanísticos  
 Área urbana consolidada  
 Perímetros PDM96  
 Perímetro urbano proposto (SU+AR+ED)

.13

- Solo Urbano**
- EC-H: Espaço Central-histórico
  - EC-C: Espaço Central-consolidado
  - EH-1: Espaço Habitacional 1
  - EH-2: Espaço Habitacional 2
  - BD: Espaço Urbano Baixa Densidade
  - VL: Espaço Verde de Recreio e Lazer
  - V-P: Espaço Verde de Proteção e Enquadramento
  - UE-E: Espaço de uso especial-equipamentos
  - UE-I: Espaço de uso especial-infraestruturas
  - AE: Espaço de Atividades Económicas
- Solo Rústico**
- AR: Aglomerado Rural
  - ED: Área Edificação Dispersa
  - Esp. ....outras estruturas- equipamentos

- Infraestruturas lineares:**
- Rede Rodoviária**
- Rede coletora
  - Rede distribuidora
  - Rede local
- Rede Ferroviária**
- Linha da Beira Baixa

- Infraestruturas de abastecimento de água**
- Rede distribuidora
  - Rede de adutoras
  - Captação
  - ETA

- Infraestruturas de drenagem de águas**
- Rede coletoras
  - Rede de emissários
  - EEAR
  - ETAR
  - ETAR\_comp

- Infraestruturas elétricas**
- Linhas Média Tensão 15Kv
  - Linhas de Alta tensão 60Kv




PLANO DIRETOR MUNICIPAL  
1ª Revisão



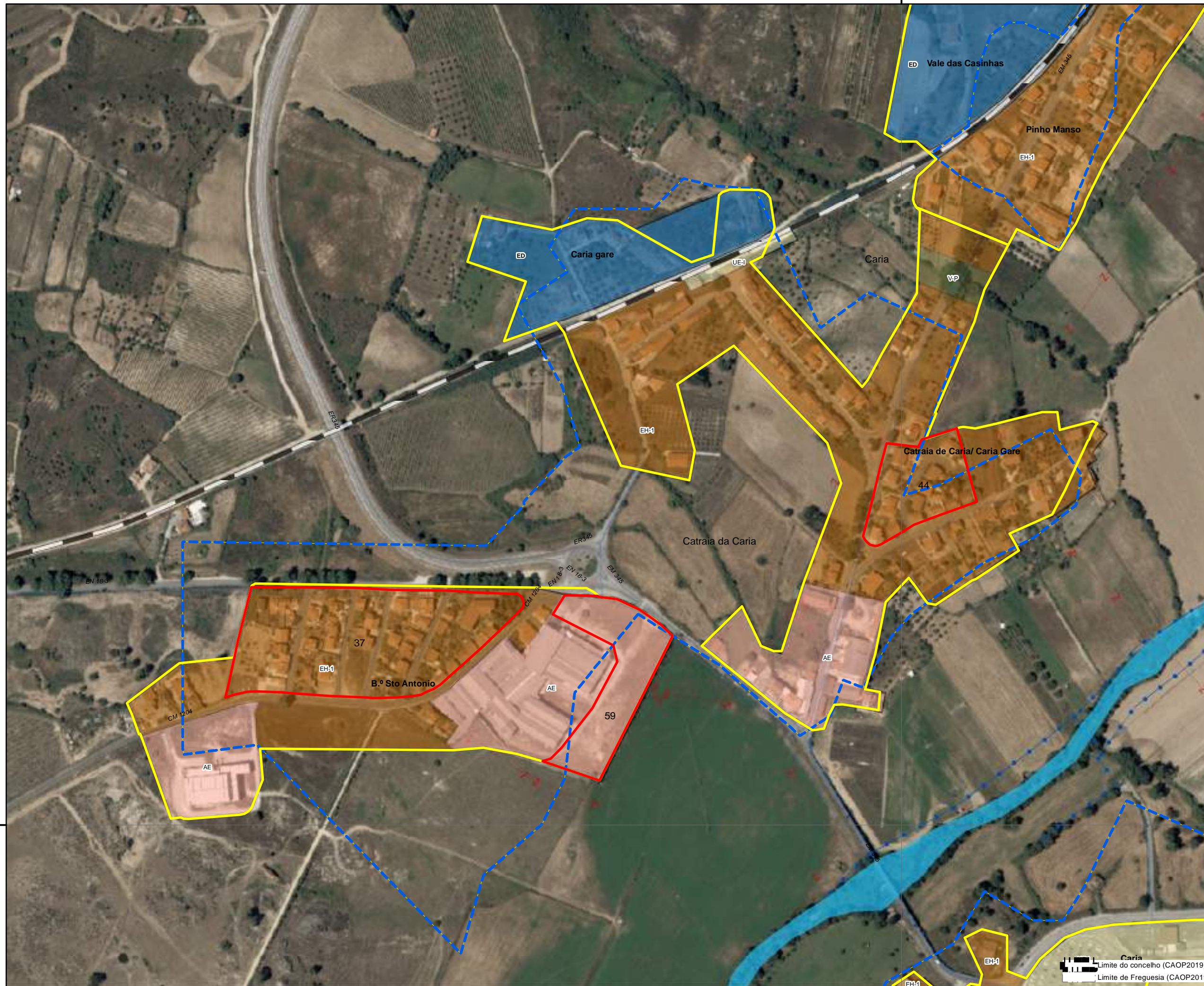
Proposta de Plano  
Sistema Urbano

Limite do concelho (CAOP2019)  
 Limite de Freguesia (CAOP2019)



Agosto 2022

São Cristóvão 2018  
 Entidade Promotora: DGT  
 Entidade Produtora: DGT  
 Sistema de Coordenadas: PT-TM66/ETRS89  
 Cartografia temática: Projeção JCS



- Equipamentos**
- Equipamentos de Administração
  - + Equipamentos de Culto
  - Equipamentos Desportivos
  - Equipamentos de Ensino
  - Equipamentos de Lazer
- Compromissos urbanísticos  
 Área urbana consolidada  
 Perímetros PDM96  
 Perímetro urbano proposto (SU+AR+ED)

.14

- Solo Urbano**
- EC-H: Espaço Central-histórico
  - EC-C: Espaço Central-consolidado
  - EH-1: Espaço Habitacional 1
  - EH-2: Espaço Habitacional 2
  - BD: Espaço Urbano Baixa Densidade
  - V-L: Espaço Verde de Recreio e Lazer
  - V-P: Espaço Verde de Proteção e Enquadramento
  - UE-E: Espaço de uso especial-equipamentos
  - UE-I: Espaço de uso especial-infraestruturas
  - AE: Espaço de Atividades Económicas
- Solo Rústico**
- AR: Aglomerado Rural
  - ED: Área Edificação Dispersa
  - Esp. ....outras estruturas- equipamentos

**Infraestruturas lineares:**

- Rede Rodoviária**
- Rede coletora
  - Rede distribuidora
  - Rede local
- Rede Ferroviária**
- Linha da Beira Baixa

**Infraestruturas de abastecimento de água**

- Rede distribuidora
- Rede de adutoras
- ◆ Captação
- ◆ ETA

**Infraestruturas de drenagem de águas**

- Rede coletoras
- Rede de emissários
- ◆ EEAR
- ◆ ETAR
- ◆ ETAR\_comp

**Infraestruturas elétricas**

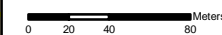
- Linhas Média Tensão 15Kv
- Linhas de Alta tensão 60Kv



**PLANO DIRETOR MUNICIPAL**  
1ª Revisão



Proposta de Plano  
Sistema Urbano



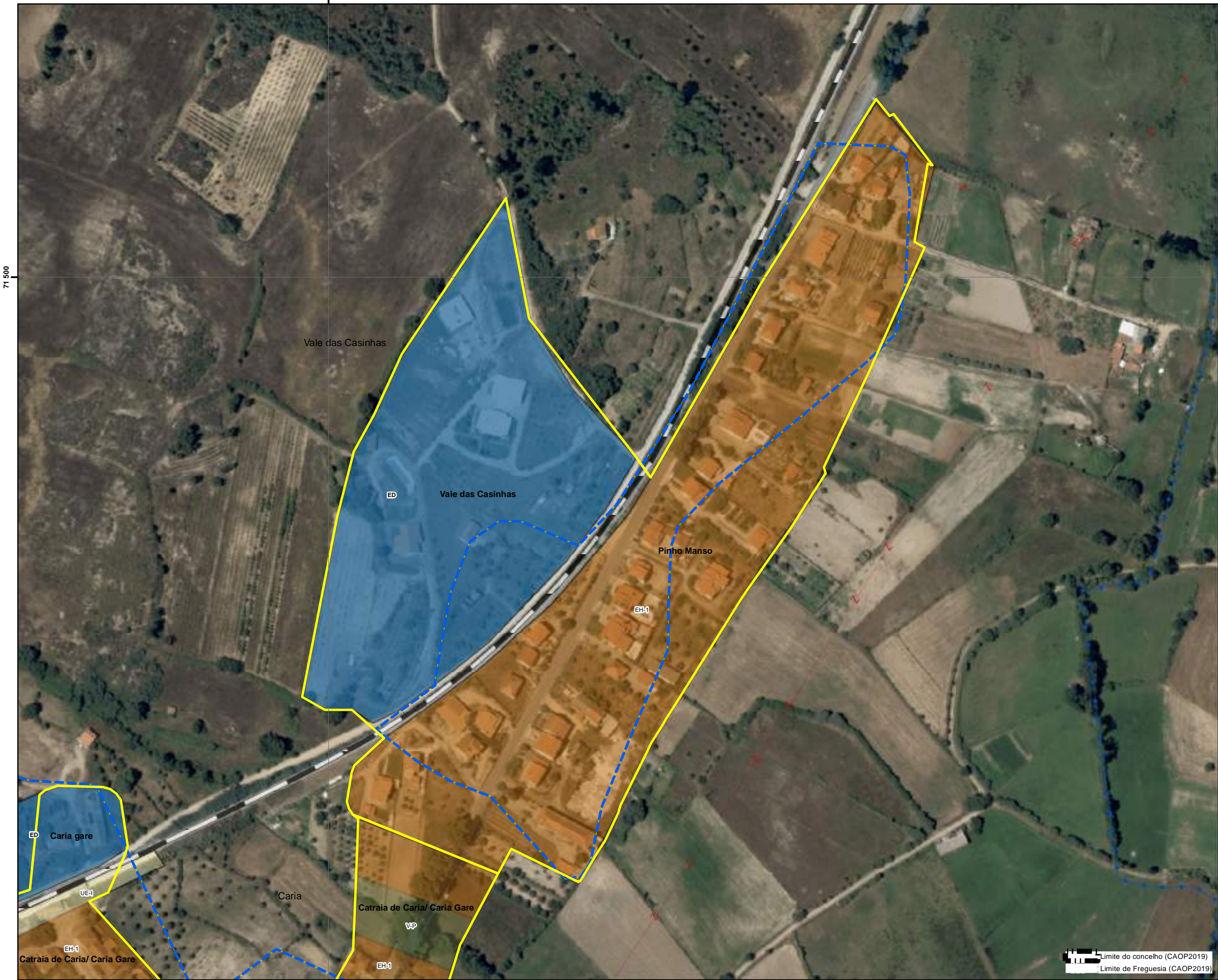
Agosto 2022

Limite do concelho (CAOP2019)  
 Limite de Freguesia (CAOP2019)

Setembro 2018  
 Entidade Promotora: DGT  
 Entidade Produtora: DGT  
 Sistema de Coordenadas: PT-TM06/ETRS89  
 Cartografia temática: Projeção JCS

65 000

71 500



65 000

### 15 Pinho Manso

- Equipamentos**
- Equipamentos de Administração
  - + Equipamentos de Culto
  - Equipamentos Desportivos
  - Equipamentos de Ensino
  - Equipamentos de Lazer
- Compromissos urbanísticos  
 Área urbana consolidada  
 Perímetros PDM96  
 Perímetro urbano proposto (SU+AR+ED)

.15

- Solo Urbano**
- EC-H: Espaço Central-histórico
  - EC-C: Espaço Central-consolidado
  - EH-1: Espaço Habitacional 1
  - EH-2: Espaço Habitacional 2
  - BD: Espaço Urbano Baixa Densidade
  - V-L: Espaço Verde de Recreio e Lazer
  - V-P: Espaço Verde de Proteção e Enquadramento
  - UE-E: Espaço de uso especial-equipamentos
  - UE-I: Espaço de uso especial-Infraestruturas
  - AE: Espaço de Atividades Económicas
- Solo Rústico**
- AR: Aglomerado Rural
  - ED: Área Edificação Dispersa
  - Esp. ....outras estruturas- equipamentos

- Infraestruturas lineares:**
- Rede Rodoviária**
- Rede coletora
  - Rede distribuidora
  - Rede local
- Rede Ferroviária**
- Linha da Beira Baixa

- Infraestruturas de abastecimento de água**
- Rede distribuidora
  - Rede de adutoras
  - ◆ Captação
  - ◊ ETA

- Infraestruturas de drenagem de águas**
- Rede coletoras
  - Rede de emissários
  - ⊕ EEAR
  - ◆ ETAR
  - ◊ ETAR\_comp

- Infraestruturas elétricas**
- Linhas Média Tensão 15Kv
  - Linhas de Alta tensão 60Kv

N



## PLANO DIRETOR MUNICIPAL 1ª Revisão



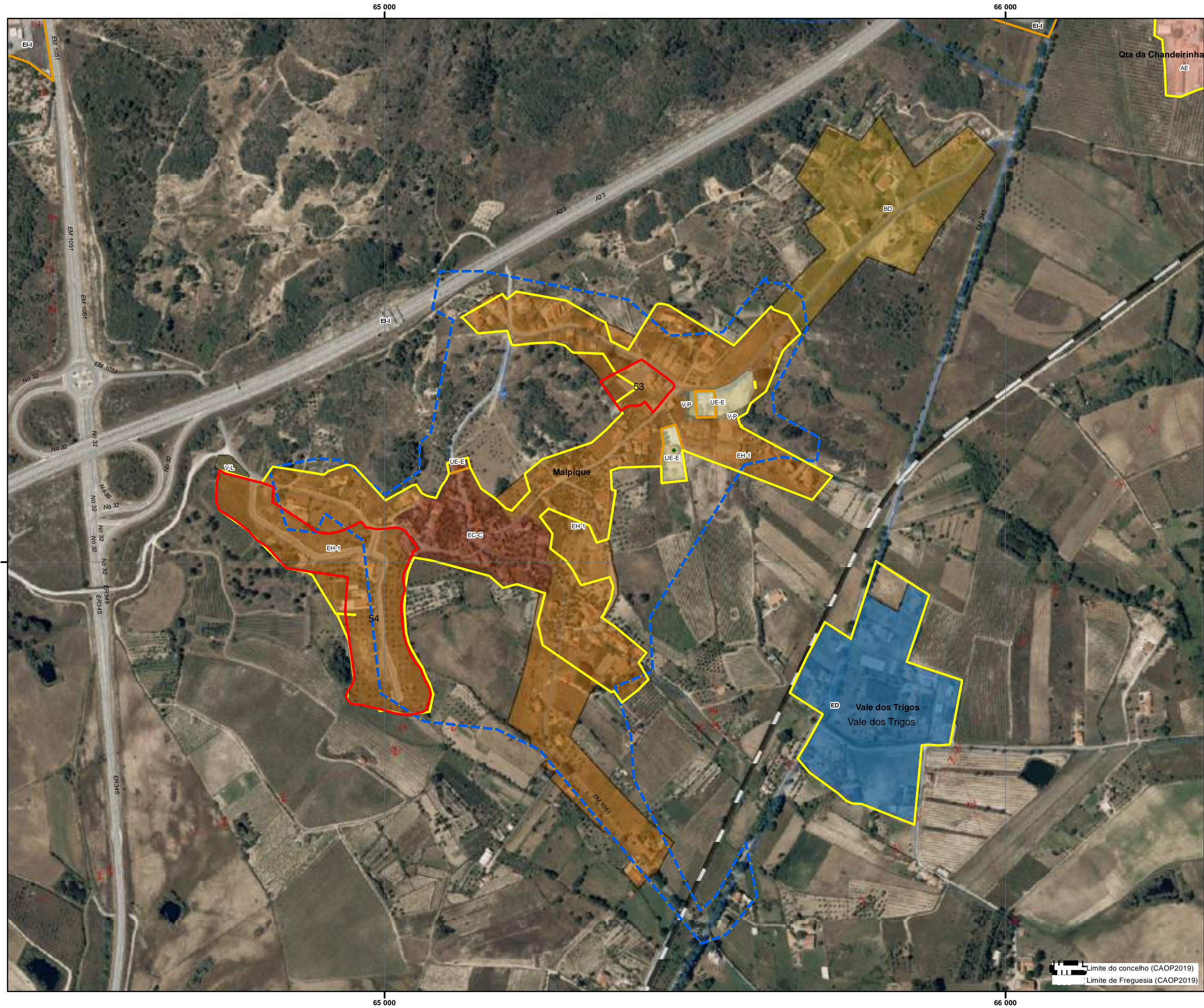
### Proposta de Plano Sistema Urbano

Limite do concelho (CAOP2019)  
 Limite de Freguesia (CAOP2019)

0 12,5 25 50 Meters

Agosto 2022

São Ondelós 2018  
 Entidade Promotora: DGT  
 Entidade Produtora: DGT  
 Sistema de Georreferência: PT-TM06/ETRS89  
 Cartografia temática: Projeção JGD



- Equipamentos**
- Equipamentos de Administração
  - + Equipamentos de Culto
  - Equipamentos Desportivos
  - Equipamentos de Ensino
  - Equipamentos de Lazer
- Compromissos urbanísticos  
 Área urbana consolidada  
 Perímetros PDM96  
 Perímetro urbano proposto (SU+AR+ED)

- Solo Urbano**
- EC-H: Espaço Central-histórico
  - EC-C: Espaço Central-consolidado
  - EH-1: Espaço Habitacional 1
  - EH-2: Espaço Habitacional 2
  - BD: Espaço Urbano Baixa Densidade
  - V-L: Espaço Verde de Recreio e Lazer
  - V-P: Espaço Verde de Proteção e Enquadramento
  - UE-E: Espaço de uso especial-equipamentos
  - UE-I: Espaço de uso especial-infraestruturas
  - AE: Espaço de Atividades Económicas
- Solo Rústico**
- AR: Aglomerado Rural
  - ED: Área Edificação Dispersa
  - Esp. ....outras estruturas- equipamentos

- Infraestruturas lineares:**
- Rede Rodoviária**
- Rede coletora
  - Rede distribuidora
  - Rede local
- Rede Ferroviária**
- Linha da Beira Baixa

- Infraestruturas de abastecimento de água**
- Rede distribuidora
  - Rede de adutoras
  - Captação
  - ETA

- Infraestruturas de drenagem de águas**
- Rede coletoras
  - Rede de emissários
  - EEAR
  - ETAR
  - ETAR\_comp

- Infraestruturas elétricas**
- Linhas Média Tensão 15Kv
  - Linhas de Alta tensão 60Kv



PLANO DIRETOR MUNICIPAL  
1ª Revisão



Limite do concelho (CAOP2019)  
Limite de Freguesia (CAOP2019)

0 30 60 120 Meters  
Agosto 2022

Sala Orçatos 2018  
Entidade Proponente: DGT  
Entidade Produtora: DGT  
Sistema de Coordenadas: PT-TM66/ETRS89  
Cartografia temática: Projeção JGD

Equipamentos

- Equipamentos de Administração
- + Equipamentos de Culto
- Equipamentos Desportivos
- Equipamentos de Ensino
- Equipamentos de Lazer

- ▭ Compromissos urbanísticos
- ▭ Área urbana consolidada
- ▭ Perímetros PDM96
- ▭ Perímetro urbano proposto (SU+AR+ED)

.17

Solo Urbano

- ▭ EC-H: Espaço Central-histórico
- ▭ EC-C: Espaço Central-consolidado
- ▭ EH-1: Espaço Habitacional 1
- ▭ EH-2: Espaço Habitacional 2
- ▭ BD: Espaço Urbano Baixa Densidade
- ▭ V-L: Espaço Verde de Recreio e Lazer
- ▭ V-P: Espaço Verde de Proteção e Enquadramento
- ▭ UE-E: Espaço de uso especial-equipamentos
- ▭ UE-I: Espaço de uso especial-infraestruturas
- ▭ AE: Espaço de Atividades Económicas

Solo Rústico

- ▭ AR: Aglomerado Rural
- ▭ ED: Área Edificação Dispersa
- ▭ Esp. ....outras estruturas- equipamentos

Infraestruturas lineares:

Rede Rodoviária

- ▬ Rede coletora
- ▬ Rede distribuidora
- ▬ Rede local

Rede Ferroviária

- ▬ Linha da Beira Baixa

Infraestruturas de abastecimento de água

- ▬ Rede distribuidora
- ▬ Rede de adutoras
- ◆ Captação
- ◆ ETA

Infraestruturas de drenagem de águas

- ▬ Rede coletoras
- ▬ Rede de emissários
- ◆ EEAR
- ◆ ETAR
- ◆ ETAR\_comp

Infraestruturas elétricas

- ▬ Linhas Média Tensão 15Kv
- ▬ Linhas de Alta tensão 60Kv



PLANO DIRETOR MUNICIPAL  
1ª Revisão

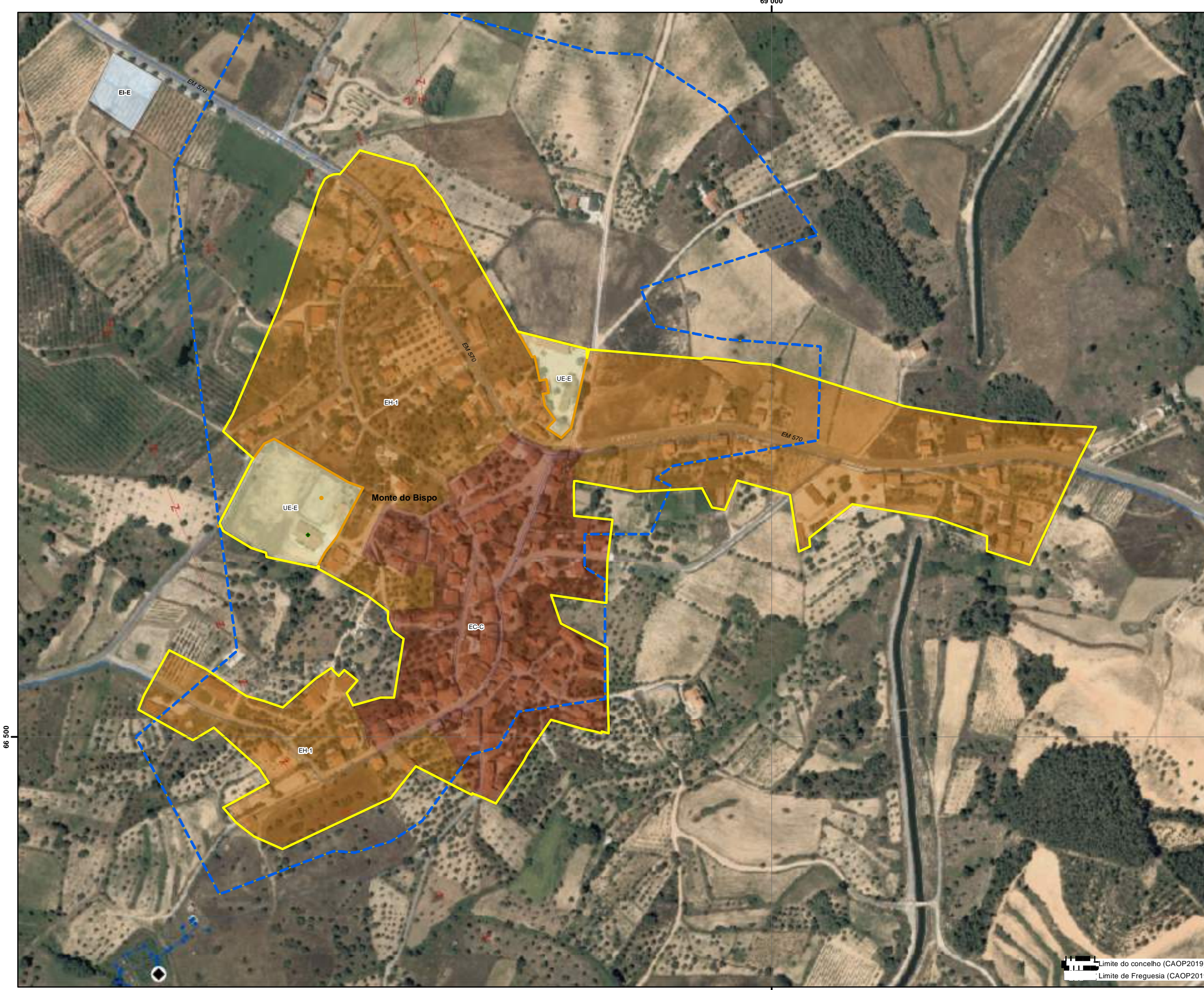


Proposta de Plano  
Sistema Urbano

Agosto 2022

0 15 30 60 Meters

Sala Orçelios 2018  
Entidade Proponente: DGT  
Entidade Produtora: DGT  
Sistema de Coordenadas: PT-TM06/ETRS89  
Cartografia temática: Projeção JCS



▭ Limite do concelho (CAOP2019)  
▭ Limite de Freguesia (CAOP2019)

Equipamentos

- Equipamentos de Administração
- + Equipamentos de Culto
- Equipamentos Desportivos
- Equipamentos de Ensino
- Equipamentos de Lazer

- ▭ Compromissos urbanísticos
- ▭ Área urbana consolidada
- ▭ Perímetros PDM96
- ▭ Perímetro urbano proposto (SU+AR+ED)

.18

Solo Urbano

- ▭ EC-H: Espaço Central-histórico
- ▭ EC-C: Espaço Central-consolidado
- ▭ EH-1: Espaço Habitacional 1
- ▭ EH-2: Espaço Habitacional 2
- ▭ BD: Espaço Urbano Baixa Densidade
- ▭ V-L: Espaço Verde de Recreio e Lazer
- ▭ V-P: Espaço Verde de Proteção e Enquadramento
- ▭ UE-E: Espaço de uso especial-equipamentos
- ▭ UE-I: Espaço de uso especial-infraestruturas
- ▭ AE: Espaço de Atividades Económicas

Solo Rústico

- ▭ AR: Aglomerado Rural
- ▭ ED: Área Edificação Dispersa
- ▭ Esp. ....outras estruturas- equipamentos

Infraestruturas lineares:

Rede Rodoviária

- ▬ Rede coletora
- ▬ Rede distribuidora
- ▬ Rede local

Rede Ferroviária

- ▬ Linha da Beira Baixa

Infraestruturas de abastecimento de água

- ▬ Rede distribuidora
- ▬ Rede de adutoras
- ◆ Captação
- ◆ ETA

Infraestruturas de drenagem de águas

- ▬ Rede coletoras
- ▬ Rede de emissários
- ◆ EEAR
- ◆ ETAR
- ◆ ETAR\_comp

Infraestruturas elétricas

- ▬ Linhas Média Tensão 15Kv
- ▬ Linhas de Alta tensão 60Kv



PLANO DIRETOR MUNICIPAL  
1ª Revisão

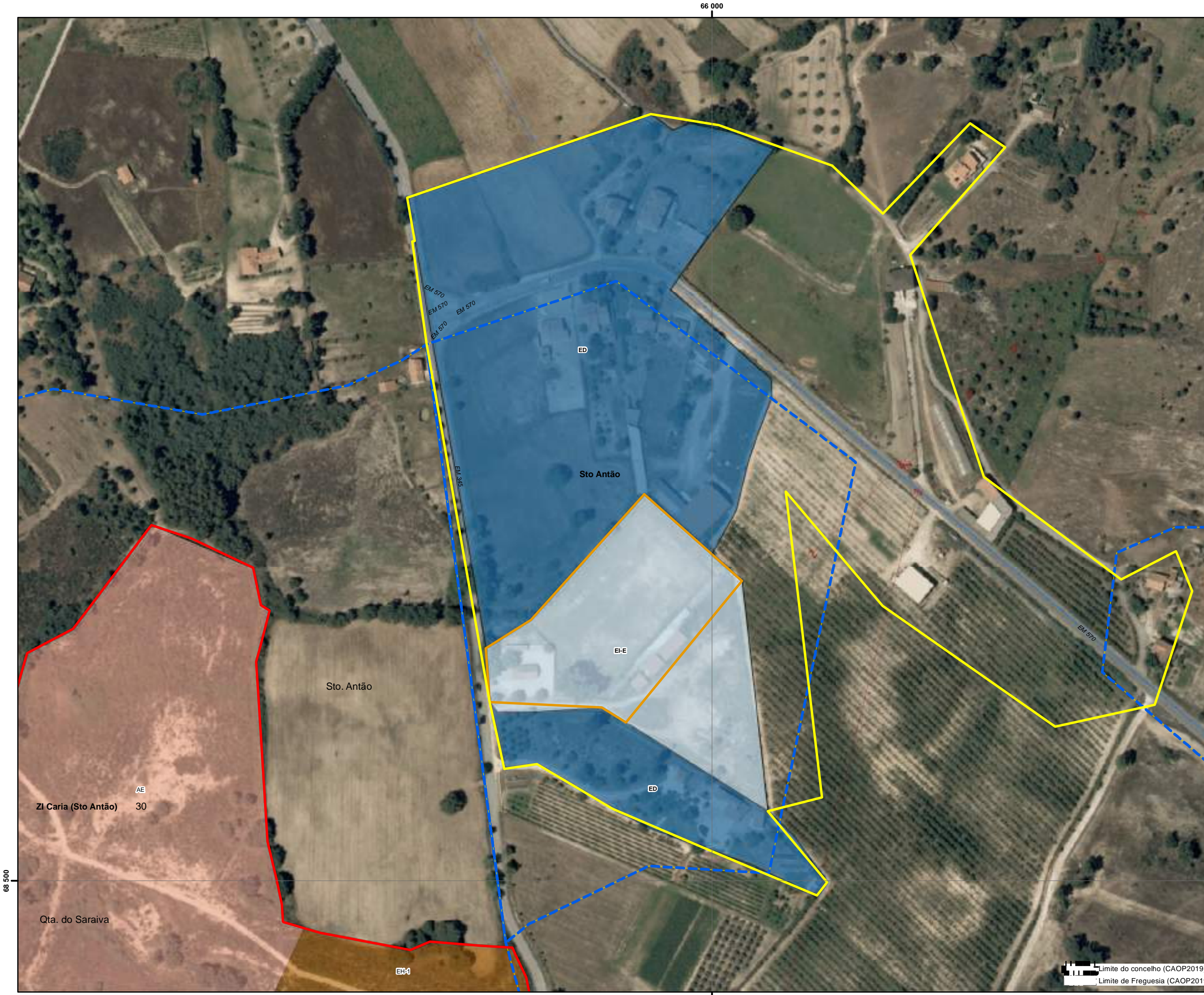


Proposta de Plano  
Sistema Urbano

0 12,5 25 50 Meters

Agosto 2022

Sala Operativa 2018  
Entidade Proponente: DGT  
Entidade Produtora: DGT  
Sistema de Coordenadas: PT-TM06/ETRS89  
Cartografia temática: Projeção JCS



66 000

66 000

66 500

66 500

Limite do concelho (CAOP2019)  
Limite de Freguesia (CAOP2019)



- Equipamentos**
- Equipamentos de Administração
  - + Equipamentos de Culto
  - Equipamentos Desportivos
  - Equipamentos de Ensino
  - Equipamentos de Lazer
- Compromissos urbanísticos  
 Área urbana consolidada  
 Perímetros PDM96  
 Perímetro urbano proposto (SU+AR+ED)

- Solo Urbano**
- EC-H: Espaço Central-histórico
  - EC-C: Espaço Central-consolidado
  - EH-1: Espaço Habitacional 1
  - EH-2: Espaço Habitacional 2
  - BD: Espaço Urbano Baixa Densidade
  - V-L: Espaço Verde de Recreio e Lazer
  - V-P: Espaço Verde de Proteção e Enquadramento
  - UE-E: Espaço de uso especial-equipamentos
  - UE-I: Espaço de uso especial-infraestruturas
  - AE: Espaço de Atividades Económicas
- Solo Rústico**
- AR: Aglomerado Rural
  - ED: Área Edificação Dispersa
  - Esp. ....outras estruturas- equipamentos

- Infraestruturas lineares:**
- Rede Rodoviária**
- Rede coletora
  - Rede distribuidora
  - Rede local
- Rede Ferroviária**
- Linha da Beira Baixa
- Infraestruturas de abastecimento de água**
- Rede distribuidora
  - Rede de adutoras
  - ◆ Captação
  - ◆ ETA
- Infraestruturas de drenagem de águas**
- Rede coletoras
  - Rede de emissários
  - ◆ EEAR
  - ◆ ETAR
  - ◆ ETAR\_comp
- Infraestruturas elétricas**
- Linhas Média Tensão 15Kv
  - Linhas de Alta tensão 60Kv



PLANO DIRETOR MUNICIPAL  
1ª Revisão

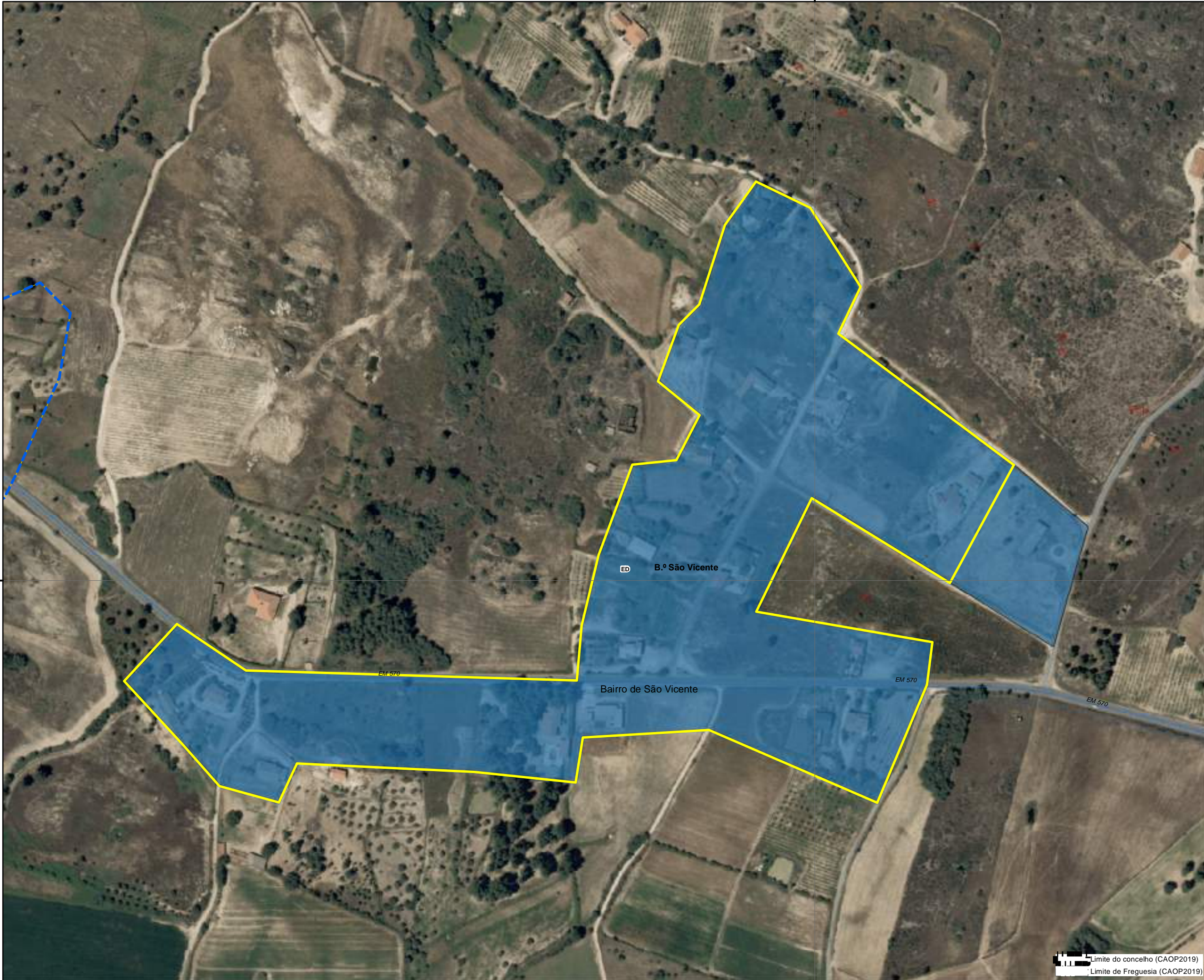


Proposta de Plano  
Sistema Urbano



Limite do concelho (CAOP2019)  
Limite de Freguesia (CAOP2019)

Saiz Orelhas 2018  
Entidade Proponente: DGT  
Entidade Produtora: DGT  
Sistema de Georreferência: PT-TM06/ETRS89  
Cartografia temática: Projeção JCS



- Equipamentos**
- Equipamentos de Administração
  - + Equipamentos de Culto
  - Equipamentos Desportivos
  - Equipamentos de Ensino
  - Equipamentos de Lazer
- Compromissos urbanísticos  
 Área urbana consolidada  
 Perímetros PDM96  
 Perímetro urbano proposto (SU+AR+ED)

- Solo Urbano**
- EC-H: Espaço Central-histórico
  - EC-C: Espaço Central-consolidado
  - EH-1: Espaço Habitacional 1
  - EH-2: Espaço Habitacional 2
  - BD: Espaço Urbano Baixa Densidade
  - V-L: Espaço Verde de Recreio e Lazer
  - V-P: Espaço Verde de Proteção e Enquadramento
  - UE-E: Espaço de uso especial-equipamentos
  - UE-I: Espaço de uso especial-infraestruturas
  - AE: Espaço de Atividades Económicas
- Solo Rústico**
- AR: Aglomerado Rural
  - ED: Área Edificação Dispersa
  - Esp. ....outras estruturas- equipamentos

- Infraestruturas lineares:**
- Rede Rodoviária**
- Rede coletora
  - Rede distribuidora
  - Rede local
- Rede Ferroviária**
- Linha da Beira Baixa

- Infraestruturas de abastecimento de água**
- Rede distribuidora
  - Rede de adutoras
  - ◆ Captação
  - ◆ ETA

- Infraestruturas de drenagem de águas**
- Rede coletoras
  - Rede de emissários
  - ◆ EEAR
  - ◆ ETAR
  - ◆ ETAR\_comp

- Infraestruturas elétricas**
- Linhas Média Tensão 15Kv
  - Linhas de Alta tensão 60Kv



PLANO DIRETOR MUNICIPAL  
1ª Revisão

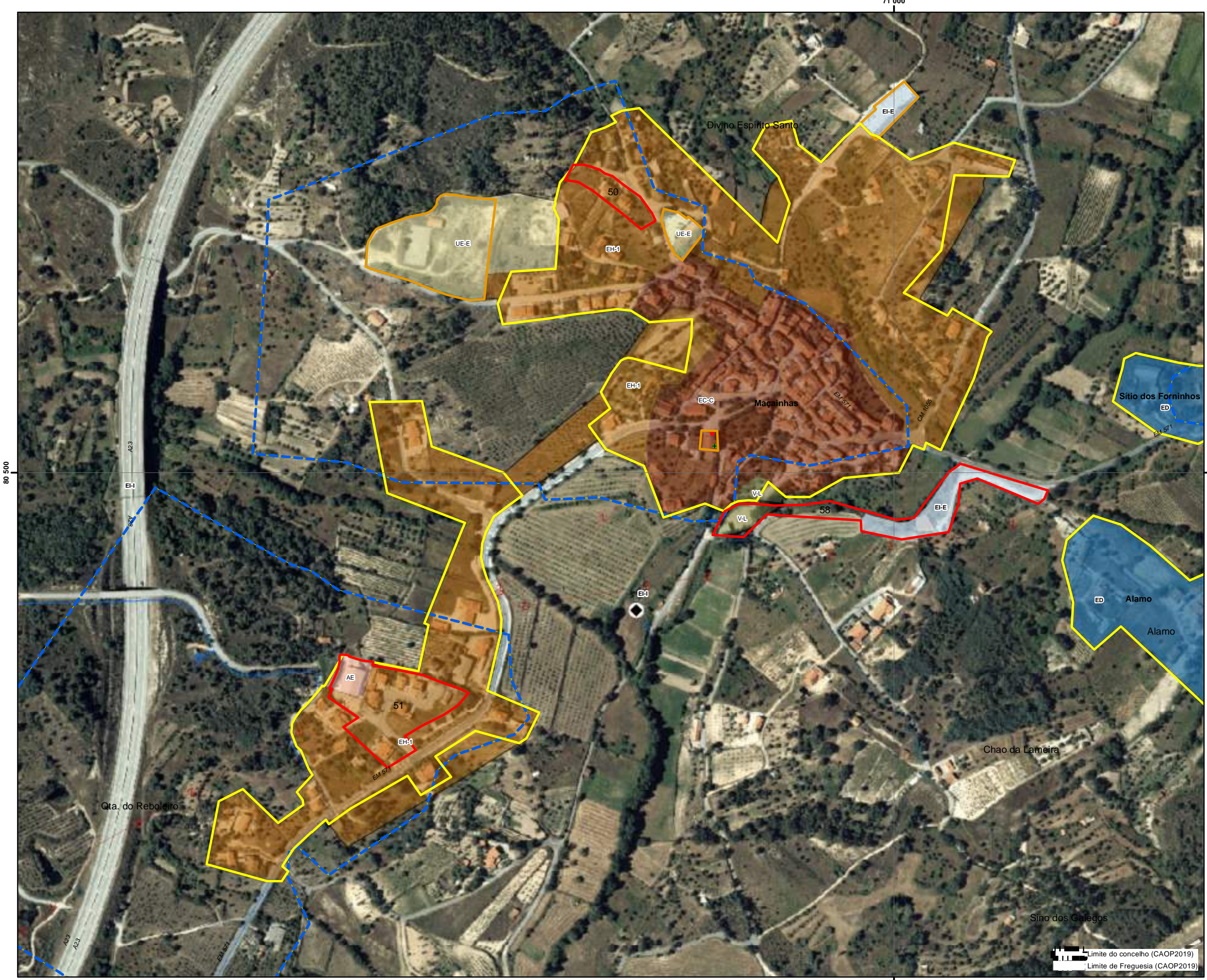


Proposta de Plano  
Sistema Urbano



Agosto 2022

Sala Orçatos 2018  
Entidade Proponente: DGT  
Entidade Produtora: DGT  
Sistema de Coordenadas: PT-TM66/ETRS89  
Cartografia temática: Projeção JCS



Limite do concelho (CAOP2019)  
Limite de Freguesia (CAOP2019)

Equipamentos

- Equipamentos de Administração
- + Equipamentos de Culto
- Equipamentos Desportivos
- Equipamentos de Ensino
- Equipamentos de Lazer

- ▭ Compromissos urbanísticos
- ▭ Área urbana consolidada
- ▭ Perímetros PDM96
- ▭ Perímetro urbano proposto (SU+AR+ED)

.22

Solo Urbano

- ▭ EC-H: Espaço Central-histórico
- ▭ EC-C: Espaço Central-consolidado
- ▭ EH-1: Espaço Habitacional 1
- ▭ EH-2: Espaço Habitacional 2
- ▭ BD: Espaço Urbano Baixa Densidade
- ▭ V-L: Espaço Verde de Recreio e Lazer
- ▭ V-P: Espaço Verde de Proteção e Enquadramento
- ▭ UE-E: Espaço de uso especial-equipamentos
- ▭ UE-I: Espaço de uso especial-infraestruturas
- ▭ AE: Espaço de Atividades Económicas

Solo Rústico

- ▭ AR: Aglomerado Rural
- ▭ ED: Área Edificação Dispersa
- ▭ Esp. ....outras estruturas- equipamentos

Infraestruturas lineares:

Rede Rodoviária

- ▬ Rede coletora
- ▬ Rede distribuidora
- ▬ Rede local

Rede Ferroviária

- ▬ Linha da Beira Baixa

Infraestruturas de abastecimento de água

- ▬ Rede distribuidora
- ▬ Rede de adutoras
- ◆ Captação
- ◆ ETA

Infraestruturas de drenagem de águas

- ▬ Rede coletoras
- ▬ Rede de emissários
- ◆ EEAR
- ◆ ETAR
- ◆ ETAR\_comp

Infraestruturas elétricas

- ▬ Linhas Média Tensão 15Kv
- ▬ Linhas de Alta tensão 60Kv

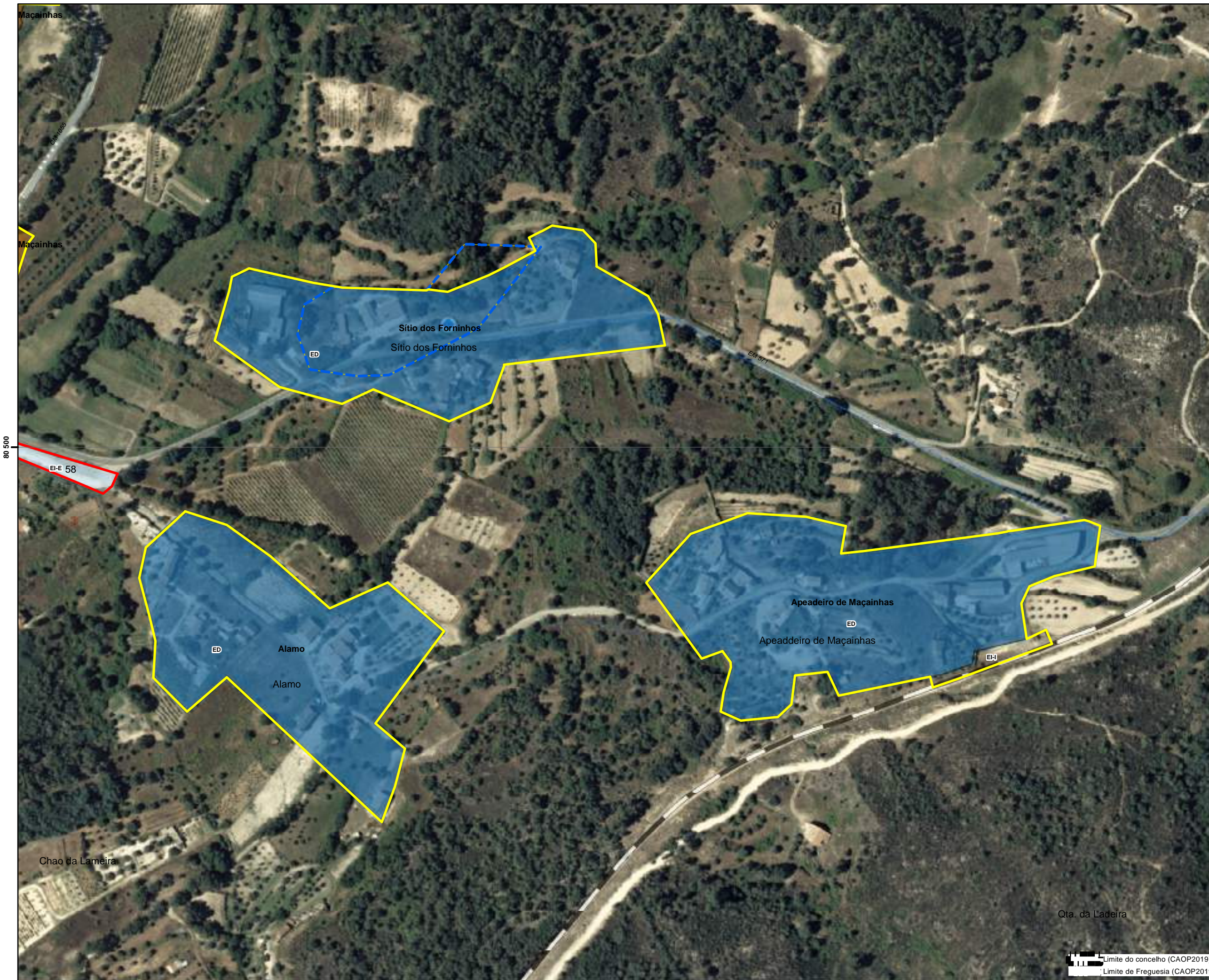
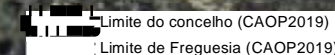
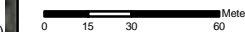


PLANO DIRETOR MUNICIPAL  
1ª Revisão



Proposta de Plano  
Sistema Urbano

Agosto 2022



Solo Urbano 2018  
Entidade Promotora: DGT  
Entidade Produtora: DGT  
Sistema de Georreferência: PT-TM06/ETRS89  
Cartografia temática: Projeção JGD

Equipamentos

- Equipamentos de Administração
- + Equipamentos de Culto
- Equipamentos Desportivos
- Equipamentos de Ensino
- Equipamentos de Lazer
- Compromissos urbanísticos
- Área urbana consolidada
- Perímetros PDM96
- Perímetro urbano proposto (SU+AR+ED)

.23

Solo Urbano

- EC-H: Espaço Central-histórico
- EC-C: Espaço Central-consolidado
- EH-1: Espaço Habitacional 1
- EH-2: Espaço Habitacional 2
- BD: Espaço Urbano Baixa Densidade
- V-L: Espaço Verde de Recreio e Lazer
- V-P: Espaço Verde de Proteção e Enquadramento
- UE-E: Espaço de uso especial-equipamentos
- UE-I: Espaço de uso especial-infraestruturas
- AE: Espaço de Atividades Económicas

Solo Rústico

- AR: Aglomerado Rural
- ED: Área Edificação Dispersa
- Esp. ....outras estruturas- equipamentos

Infraestruturas lineares:

Rede Rodoviária

- Rede coletora
- Rede distribuidora
- Rede local

Rede Ferroviária

- Linha da Beira Baixa

Infraestruturas de abastecimento de água

- Rede distribuidora
- Rede de adutoras
- Captação
- ETA

Infraestruturas de drenagem de águas

- Rede coletores
- Rede de emissários
- EEAR
- ETAR
- ETAR\_comp

Infraestruturas elétricas

- Linhas Média Tensão 15Kv
- Linhas de Alta tensão 60Kv



PLANO DIRETOR MUNICIPAL  
1ª Revisão



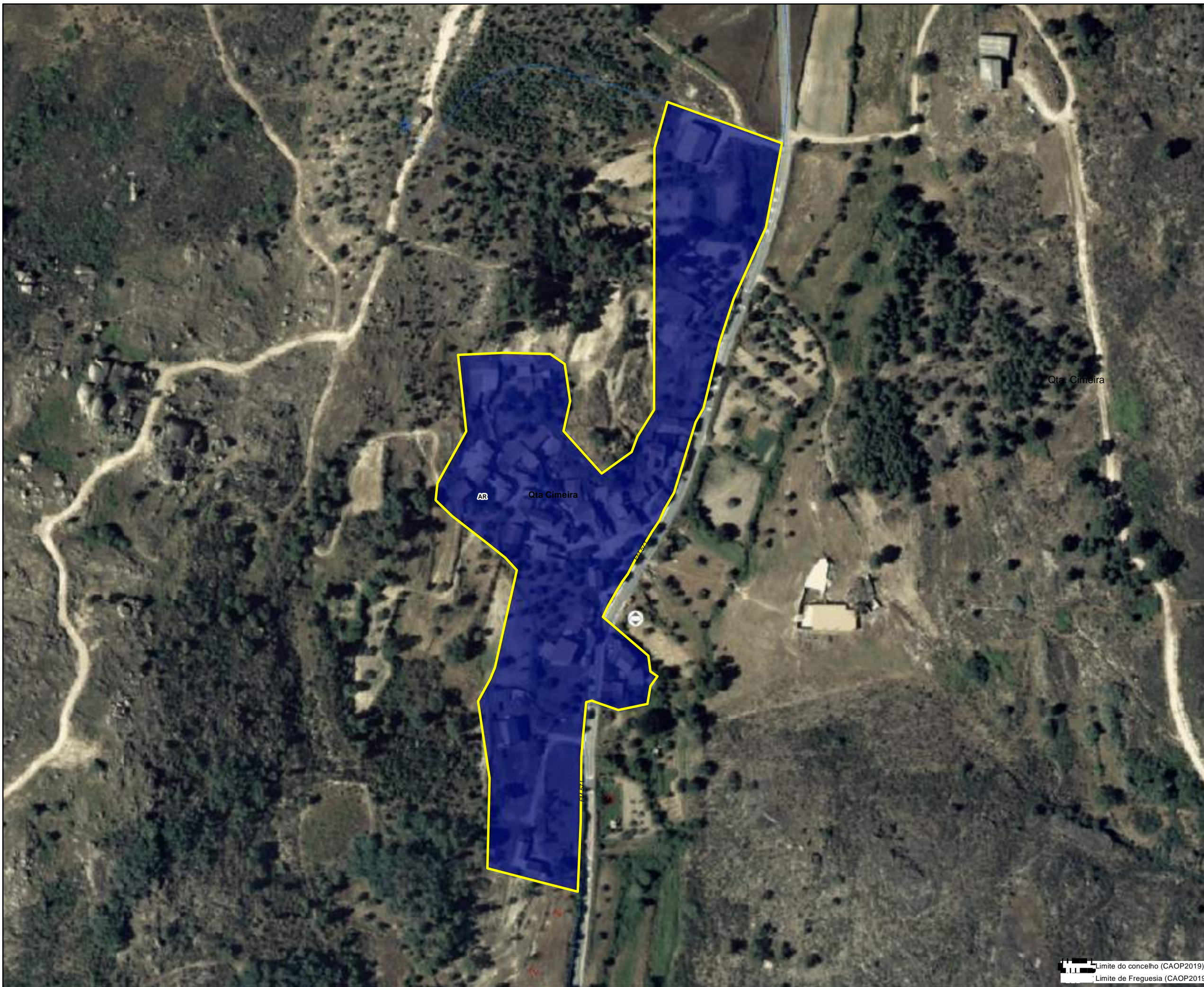
Proposta de Plano  
Sistema Urbano

0 10 20 40 Meters

Agosto 2022

Limite do concelho (CAOP2019)  
Limite de Freguesia (CAOP2019)

Sala Operativa 2018  
Entidade Promotora: DGT  
Entidade Produtora: DGT  
Sistema de Georreferência: PT-TM06/ETRS89  
Cartografia temática: Projeção JGD



**Equipamentos**

- Equipamentos de Administração
- + Equipamentos de Culto
- Equipamentos Desportivos
- Equipamentos de Ensino
- Equipamentos de Lazer
- ▭ Compromissos urbanísticos
- ▭ Área urbana consolidada
- ▭ Perímetros PDM96
- ▭ Perímetro urbano proposto (SU+AR+ED)

.24

**Solo Urbano**

- ▭ EC-H: Espaço Central-histórico
- ▭ EC-C: Espaço Central-consolidado
- ▭ EH-1: Espaço Habitacional 1
- ▭ EH-2: Espaço Habitacional 2
- ▭ BD: Espaço Urbano Baixa Densidade
- ▭ V-L: Espaço Verde de Recreio e Lazer
- ▭ V-P: Espaço Verde de Proteção e Enquadramento
- ▭ UE-E: Espaço de uso especial-equipamentos
- ▭ UE-I: Espaço de uso especial-infraestruturas
- ▭ AE: Espaço de Atividades Económicas

**Solo Rústico**

- ▭ AR: Aglomerado Rural
- ▭ ED: Área Edificação Dispersa
- ▭ Esp. ....outras estruturas- equipamentos

**Infraestruturas lineares:**

**Rede Rodoviária**

- ▬ Rede coletora
- ▬ Rede distribuidora
- ▬ Rede local

**Rede Ferroviária**

- ▬ Linha da Beira Baixa

**Infraestruturas de abastecimento de água**

- ▬ Rede distribuidora
- ▬ Rede de adutoras
- ◆ Captação
- ◆ ETA

**Infraestruturas de drenagem de águas**

- ▬ Rede coletoras
- ▬ Rede de emissários
- ◆ EEAR
- ◆ ETAR
- ◆ ETAR\_comp

**Infraestruturas elétricas**

- ▬ Linhas Média Tensão 15Kv
- ▬ Linhas de Alta tensão 60Kv

N



**PLANO DIRETOR MUNICIPAL**  
1ª Revisão



Proposta de Plano  
Sistema Urbano

Limite do concelho (CAOP2019)  
Limite de Freguesia (CAOP2019)

0 4,25 8,5 17 Meters

Agosto 2022

Sala Orçelios 2018  
Entidade Promotora: DGT  
Entidade Produtora: DGT  
Sistema de Georreferência: PT-TM06/ETRS89  
Cartografia temática: Projeção JGD

Equipamentos

- Equipamentos de Administração
- + Equipamentos de Culto
- Equipamentos Desportivos
- Equipamentos de Ensino
- Equipamentos de Lazer

- ▭ Compromissos urbanísticos
- ▭ Área urbana consolidada
- ▭ Perímetros PDM96
- ▭ Perímetro urbano proposto (SU+AR+ED)

.25

Solo Urbano

- ▭ EC-H: Espaço Central-histórico
- ▭ EC-C: Espaço Central-consolidado
- ▭ EH-1: Espaço Habitacional 1
- ▭ EH-2: Espaço Habitacional 2
- ▭ BD: Espaço Urbano Baixa Densidade
- ▭ V-L: Espaço Verde de Recreio e Lazer
- ▭ V-P: Espaço Verde de Proteção e Enquadramento
- ▭ UE-E: Espaço de uso especial-equipamentos
- ▭ UE-I: Espaço de uso especial-infraestruturas
- ▭ AE: Espaço de Atividades Económicas

Solo Rústico

- ▭ AR: Aglomerado Rural
- ▭ ED: Área Edificação Dispersa
- ▭ Esp. ....outras estruturas- equipamentos

Infraestruturas lineares:

Rede Rodoviária

- ▬ Rede coletora
- ▬ Rede distribuidora
- ▬ Rede local

Rede Ferroviária

- ▬ Linha da Beira Baixa

Infraestruturas de abastecimento de água

- ▬ Rede distribuidora
- ▬ Rede de adutoras
- ◆ Captação
- ◆ ETA

Infraestruturas de drenagem de águas

- ▬ Rede coletoras
- ▬ Rede de emissários
- ◆ EEAR
- ◆ ETAR
- ◆ ETAR\_comp

Infraestruturas elétricas

- ▬ Linhas Média Tensão 15Kv
- ▬ Linhas de Alta tensão 60Kv


N



PLANO DIRETOR MUNICIPAL  
1ª Revisão



Proposta de Plano  
Sistema Urbano

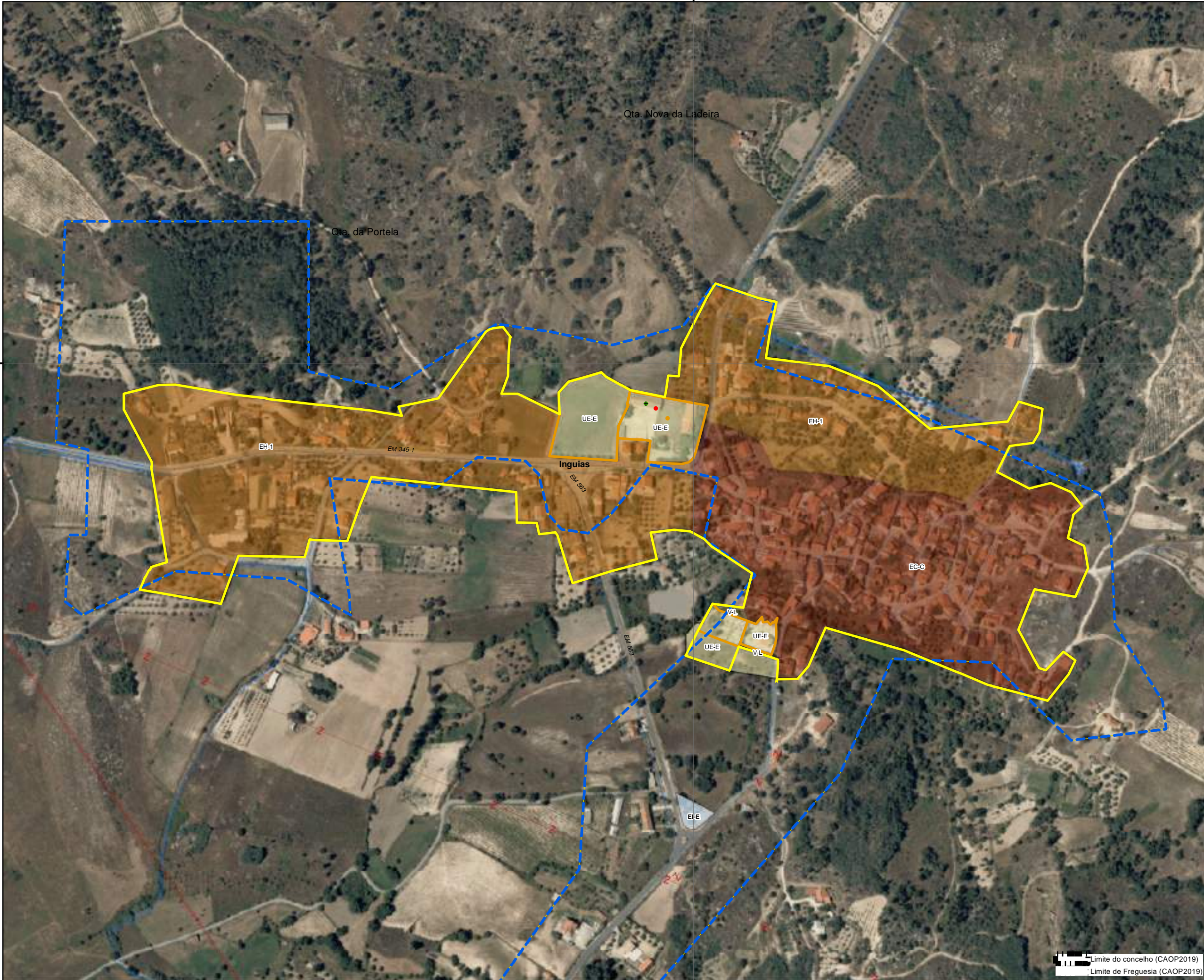


Agosto 2022

Limite do concelho (CAOP2019)  
Limite de Freguesia (CAOP2019)

Sala Operativa 2018  
Entidade Proponente: DGT  
Entidade Produtora: DGT  
Sistema de Coordenadas: PT-TM66/ETRS89  
Cartografia temática: Projeção JCS





- Equipamentos**
- Equipamentos de Administração
  - + Equipamentos de Culto
  - Equipamentos Desportivos
  - Equipamentos de Ensino
  - Equipamentos de Lazer
- Compromissos urbanísticos  
 Área urbana consolidada  
 Perímetros PDM96  
 Perímetro urbano proposto (SU+AR+ED)

- Solo Urbano**
- EC-H: Espaço Central-histórico
  - EC-C: Espaço Central-consolidado
  - EH-1: Espaço Habitacional 1
  - EH-2: Espaço Habitacional 2
  - BD: Espaço Urbano Baixa Densidade
  - V-L: Espaço Verde de Recreio e Lazer
  - V-P: Espaço Verde de Proteção e Enquadramento
  - UE-E: Espaço de uso especial-equipamentos
  - UE-I: Espaço de uso especial-estruturas
  - AE: Espaço de Atividades Económicas

- Solo Rústico**
- AR: Aglomerado Rural
  - ED: Área Edificação Dispersa
  - Esp. ....outras estruturas- equipamentos

- Infraestruturas lineares:**
- Rede Rodoviária**
- Rede coletora
  - Rede distribuidora
  - Rede local
- Rede Ferroviária**
- Linha da Beira Baixa

- Infraestruturas de abastecimento de água**
- Rede distribuidora
  - Rede de adutoras
  - Captação
  - ETA

- Infraestruturas de drenagem de águas**
- Rede coletoras
  - Rede de emissários
  - EEAR
  - ETAR
  - ETAR\_comp


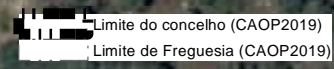
- Infraestruturas elétricas**
- Linhas Média Tensão 15Kv
  - Linhas de Alta tensão 60Kv



PLANO DIRETOR MUNICIPAL  
1ª Revisão



Proposta de Plano  
Sistema Urbano



Agosto 2022

- Equipamentos**
- Equipamentos de Administração
  - + Equipamentos de Culto
  - Equipamentos Desportivos
  - Equipamentos de Ensino
  - Equipamentos de Lazer
- Compromissos urbanísticos  
 Área urbana consolidada  
 Perímetros PDM96  
 Perímetro urbano proposto (SU+AR+ED)

- Solo Urbano**
- EC-H: Espaço Central-histórico
  - EC-C: Espaço Central-consolidado
  - EH-1: Espaço Habitacional 1
  - EH-2: Espaço Habitacional 2
  - BD: Espaço Urbano Baixa Densidade
  - V-L: Espaço Verde de Recreio e Lazer
  - V-P: Espaço Verde de Proteção e Enquadramento
  - UE-E: Espaço de uso especial-equipamentos
  - UE-I: Espaço de uso especial-infraestruturas
  - AE: Espaço de Atividades Económicas
- Solo Rústico**
- AR: Aglomerado Rural
  - ED: Área Edificação Dispersa
  - Esp. ....outras estruturas- equipamentos

**Infraestruturas lineares:**

- Rede Rodoviária**
- Rede coletora
  - Rede distribuidora
  - Rede local
- Rede Ferroviária**
- Linha da Beira Baixa

**Infraestruturas de abastecimento de água**

- Rede distribuidora
- Rede de adutoras
- Captação
- ETA

**Infraestruturas de drenagem de águas**

- Rede coletores
- Rede de emissários
- EEAR
- ETAR
- ETAR\_comp

**Infraestruturas elétricas**


- Linhas Média Tensão 15Kv
- Linhas de Alta tensão 60Kv



**PLANO DIRETOR MUNICIPAL**  
1ª Revisão



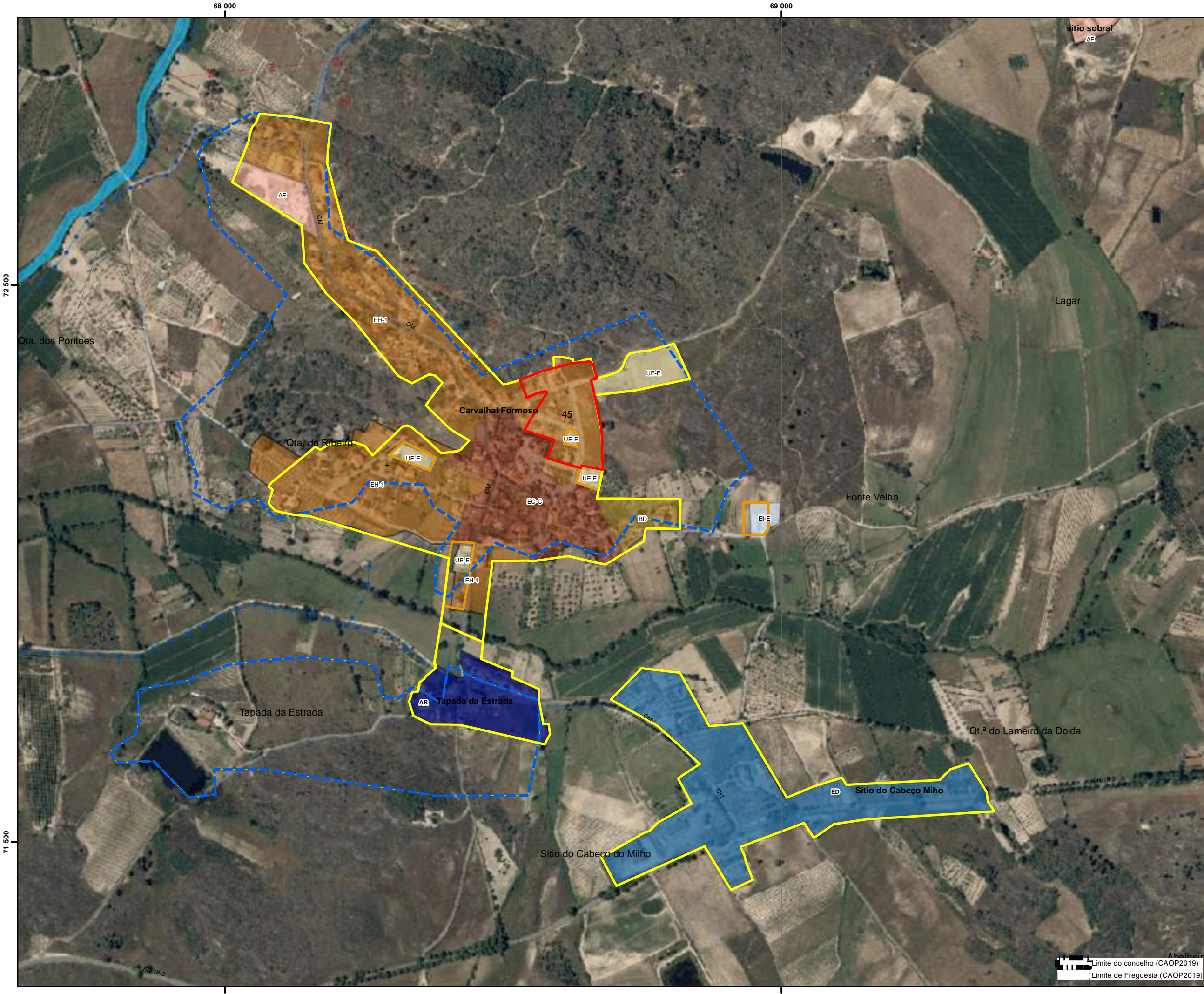
Proposta de Plano  
Sistema Urbano



Agosto 2022

Limite do concelho (CAOP2019)  
Limite de Freguesia (CAOP2019)

Solo Urbano 2018  
Entidade Promotora: DGT  
Entidade Produtora: DGT  
Sistema de Coordenadas: PT-TM06/ETRS89  
Cartografia temática: Projeção JCS





Equipamentos

- Equipamentos de Administração
- + Equipamentos de Culto
- Equipamentos Desportivos
- Equipamentos de Ensino
- Equipamentos de Lazer

- ▭ Compromissos urbanísticos
- ▭ Área urbana consolidada
- ▭ Perímetros PDM96
- ▭ Perímetro urbano proposto (SU+AR+ED)

.29

Solo Urbano

- ▭ EC-H: Espaço Central-histórico
- ▭ EC-C: Espaço Central-consolidado
- ▭ EH-1: Espaço Habitacional 1
- ▭ EH-2: Espaço Habitacional 2
- ▭ BD: Espaço Urbano Baixa Densidade
- ▭ V-L: Espaço Verde de Recreio e Lazer
- ▭ V-P: Espaço Verde de Proteção e Enquadramento
- ▭ UE-E: Espaço de uso especial-equipamentos
- ▭ UE-I: Espaço de uso especial-infraestruturas
- ▭ AE: Espaço de Atividades Económicas

Solo Rústico

- ▭ AR: Aglomerado Rural
- ▭ ED: Área Edificação Dispersa
- ▭ Esp. ....outras estruturas- equipamentos

Infraestruturas lineares:

Rede Rodoviária

- ▬ Rede coletora
- ▬ Rede distribuidora
- ▬ Rede local

Rede Ferroviária

- ▬ Linha da Beira Baixa

Infraestruturas de abastecimento de água

- ▬ Rede distribuidora
- ▬ Rede de adutoras

- ◆ Captação
- ◆ ETA

Infraestruturas de drenagem de águas

- ▬ Rede coletoras
- ▬ Rede de emissários
- ◆ EEAR
- ◆ ETAR
- ◆ ETAR\_comp

Infraestruturas elétricas

- ▬ Linhas Média Tensão 15Kv
- ▬ Linhas de Alta tensão 60Kv

N



PLANO DIRETOR MUNICIPAL  
1ª Revisão



Proposta de Plano  
Sistema Urbano

Agosto 2022

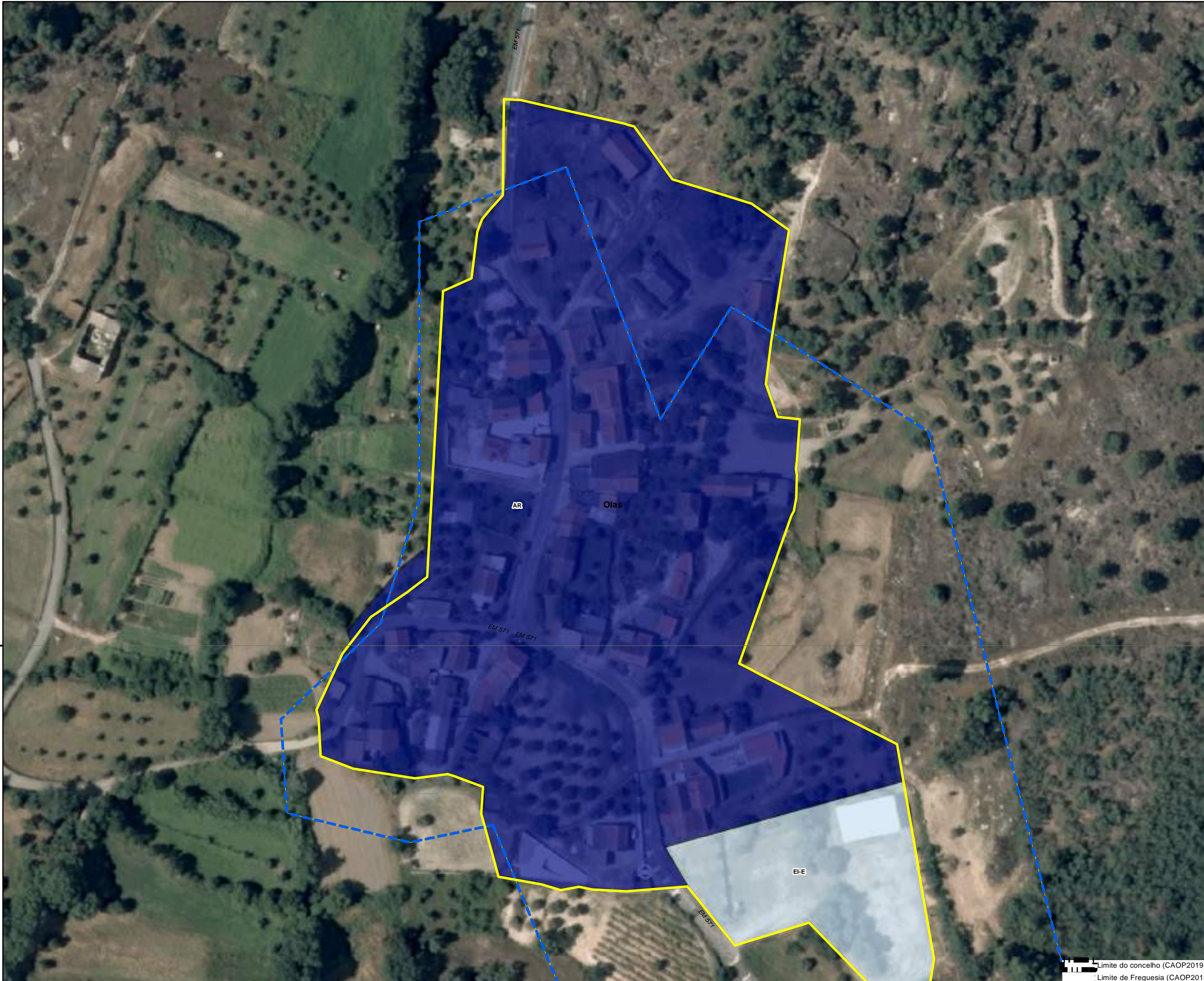
Limite do concelho (CAOP2019)  
Limite de Freguesia (CAOP2019)

0 5 10 20 Meters

Sala Operativa 2018  
Entidade Proponente: DGT  
Entidade Produtora: DGT  
Sistema de Coordenadas: PT-TM66/ETRS89  
Cartografia temática: Projeção JGD

76 500

76 500



- Equipamentos**
- Equipamentos de Administração
  - + Equipamentos de Culto
  - Equipamentos Desportivos
  - Equipamentos de Ensino
  - Equipamentos de Lazer
- Compromissos urbanísticos  
 Área urbana consolidada  
 Perímetros PDM96  
 Perímetro urbano proposto (SU+AR+ED)

.30

- Solo Urbano**
- EC-H: Espaço Central-histórico
  - EC-C: Espaço Central-consolidado
  - EH-1: Espaço Habitacional 1
  - EH-2: Espaço Habitacional 2
  - BD: Espaço Urbano Baixa Densidade
  - V-L: Espaço Verde de Recreio e Lazer
  - V-P: Espaço Verde de Proteção e Enquadramento
  - UE-E: Espaço de uso especial-equipamentos
  - UE-I: Espaço de uso especial-infraestruturas
  - AE: Espaço de Atividades Económicas
- Solo Rústico**
- AR: Aglomerado Rural
  - ED: Área Edificação Dispersa
  - Esp. ....outras estruturas- equipamentos

- Infraestruturas lineares:**
- Rede Rodoviária**
- Rede coletora
  - Rede distribuidora
  - Rede local
- Rede Ferroviária**
- Linha da Beira Baixa

- Infraestruturas de abastecimento de água**
- Rede distribuidora
  - Rede de adutoras
  - ◆ Captação
  - ◆ ETA


- Infraestruturas de drenagem de águas**
- Rede coletoras
  - Rede de emissários
  - ◆ EEAR
  - ◆ ETAR
  - ◆ ETAR\_comp

- Infraestruturas elétricas**
- Linhas Média Tensão 15Kv
  - Linhas de Alta tensão 60Kv



# PLANO DIRETOR MUNICIPAL 1ª Revisão

## Proposta de Plano Sistema Urbano



Agosto 2022

Limite do concelho (CAOP2019)  
Limite de Freguesia (CAOP2019)

Sala Operativa 2018  
Entidade Proponente: DGT  
Entidade Produtora: DGT  
Sistema de Georreferência: PT-TM06/ETRS89  
Cartografia temática: Projeção JCS

Chão do Lameiro

Trigais

BD

EC-C

BD

UE-E

UE-E

**Equipamentos**

- Equipamentos de Administração
- + Equipamentos de Culto
- Equipamentos Desportivos
- Equipamentos de Ensino
- Equipamentos de Lazer
- ▭ Compromissos urbanísticos
- ▭ Área urbana consolidada
- ▭ Perímetros PDM96
- ▭ Perímetro urbano proposto (SU+AR+ED)

.36

**Solo Urbano**

- ▭ EC-H: Espaço Central-histórico
- ▭ EC-C: Espaço Central-consolidado
- ▭ EH-1: Espaço Habitacional 1
- ▭ EH-2: Espaço Habitacional 2
- ▭ BD: Espaço Urbano Baixa Densidade
- ▭ V-L: Espaço Verde de Recreio e Lazer
- ▭ V-P: Espaço Verde de Proteção e Enquadramento
- ▭ UE-E: Espaço de uso especial-equipamentos
- ▭ UE-I: Espaço de uso especial-Infraestruturas
- ▭ AE: Espaço de Atividades Económicas

**Solo Rústico**

- ▭ AR: Aglomerado Rural
- ▭ ED: Área Edificação Dispersa
- ▭ Esp. ....outras estruturas- equipamentos

**Infraestruturas lineares:**

**Rede Rodoviária**

- ▬ Rede coletora
- ▬ Rede distribuidora
- ▬ Rede local

**Rede Ferroviária**

- ▬ Linha da Beira Baixa

**Infraestruturas de abastecimento de água**

- ▬ Rede distribuidora
- ▬ Rede de adutoras
- ◆ Captação
- ◆ ETA

**Infraestruturas de drenagem de águas**

- ▬ Rede coletoras
- ▬ Rede de emissários
- ◆ EEAR
- ◆ ETAR
- ◆ ETAR\_comp

**Infraestruturas elétricas**

- ▬ Linhas Média Tensão 15Kv
- ▬ Linhas de Alta tensão 60Kv



**PLANO DIRETOR MUNICIPAL  
1ª Revisão**



**Proposta de Plano  
Sistema Urbano**

0 5 10 20 Meters

Agosto 2022

Limite do concelho (CAOP2019)  
Limite de Freguesia (CAOP2019)

Sala Operativa 2018  
Entidade Promotora: DGT  
Entidade Produtora: DGT  
Sistema de Georreferência: PT-TM06/ETRS89  
Cartografia temática: Projeção JGD



Equipamentos

- Equipamentos de Administração
- + Equipamentos de Culto
- Equipamentos Desportivos
- Equipamentos de Ensino
- Equipamentos de Lazer
- ▭ Compromissos urbanísticos
- ▭ Área urbana consolidada
- ▭ Perímetros PDM96
- ▭ Perímetro urbano proposto (SU+AR+ED)

.37

Solo Urbano

- ▭ EC-H: Espaço Central-histórico
- ▭ EC-C: Espaço Central-consolidado
- ▭ EH-1: Espaço Habitacional 1
- ▭ EH-2: Espaço Habitacional 2
- ▭ BD: Espaço Urbano Baixa Densidade
- ▭ V-L: Espaço Verde de Recreio e Lazer
- ▭ V-P: Espaço Verde de Proteção e Enquadramento
- ▭ UE-E: Espaço de uso especial-equipamentos
- ▭ UE-I: Espaço de uso especial-infraestruturas
- ▭ AE: Espaço de Atividades Económicas

Solo Rústico

- ▭ AR: Aglomerado Rural
- ▭ ED: Área Edificação Dispersa
- ▭ Esp. ....outras estruturas- equipamentos

Infraestruturas lineares:

Rede Rodoviária

- ▬ Rede coletora
- ▬ Rede distribuidora
- ▬ Rede local

Rede Ferroviária

- ▬ Linha da Beira Baixa

Infraestruturas de abastecimento de água

- ▬ Rede distribuidora
- ▬ Rede de adutoras
- ◆ Captação
- ◆ ETA

Infraestruturas de drenagem de águas

- ▬ Rede coletoras
- ▬ Rede de emissários
- ◆ EEAR
- ◆ ETAR
- ◆ ETAR\_comp

Infraestruturas elétricas

- ▬ Linhas Média Tensão 15Kv
- ▬ Linhas de Alta tensão 60Kv

N



PLANO DIRETOR MUNICIPAL  
1ª Revisão



Proposta de Plano  
Sistema Urbano

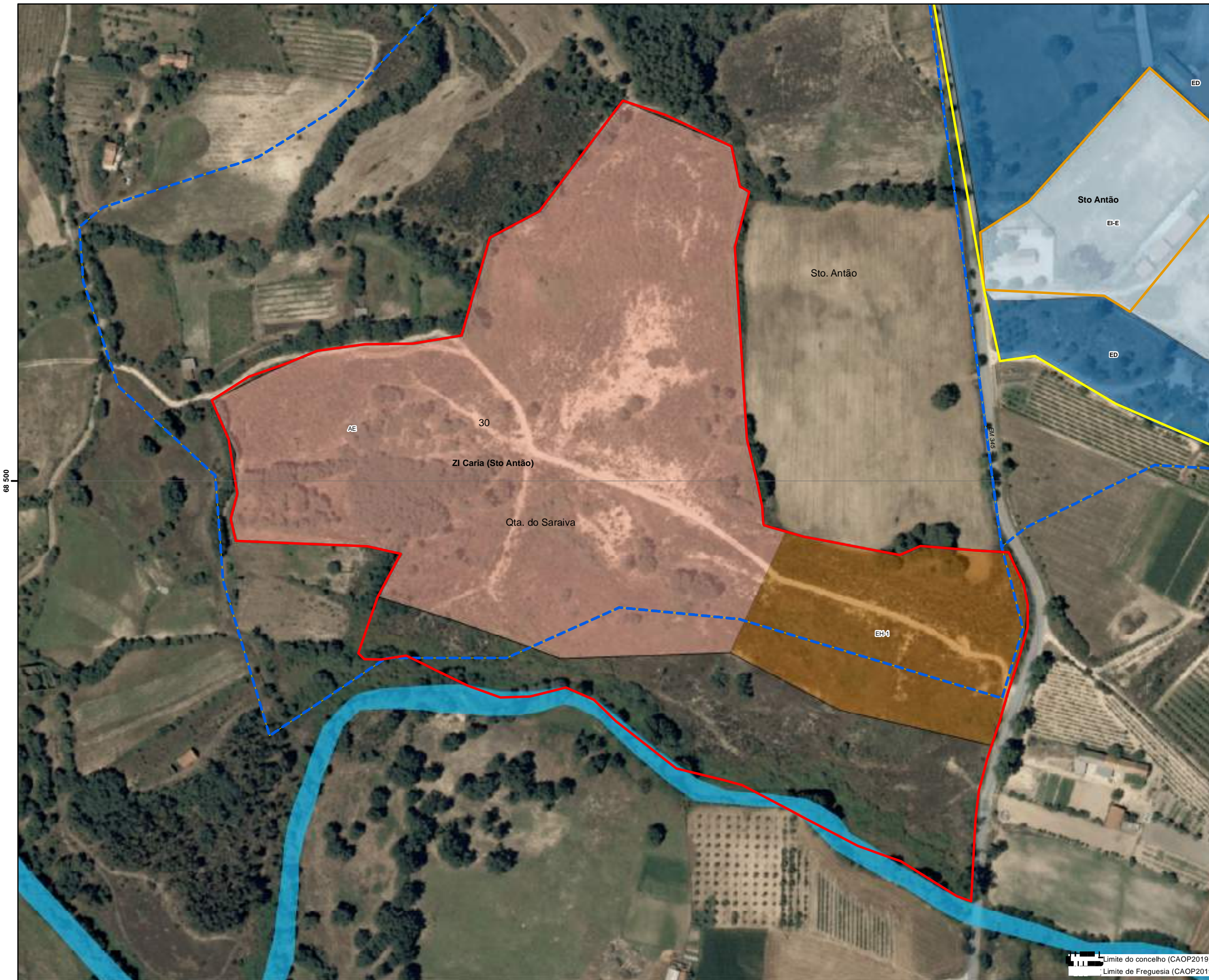
Agosto 2022

Limite do concelho (CAOP2019)  
Limite de Freguesia (CAOP2019)

0 12,5 25 50 Meters

Sala Operativa 2018  
Entidade Proponente: DGT  
Entidade Produtora: DGT  
Sistema de Georreferência: PT-TM06/ETRS89  
Cartografia temática: Projeção JCS





- Equipamentos**
- Equipamentos de Administração
  - + Equipamentos de Culto
  - Equipamentos Desportivos
  - Equipamentos de Ensino
  - Equipamentos de Lazer
- Compromissos urbanísticos  
 Área urbana consolidada  
 Perímetros PDM96  
 Perímetro urbano proposto (SU+AR+ED)

- Solo Urbano**
- EC-H: Espaço Central-histórico
  - EC-C: Espaço Central-consolidado
  - EH-1: Espaço Habitacional 1
  - EH-2: Espaço Habitacional 2
  - BD: Espaço Urbano Baixa Densidade
  - V-L: Espaço Verde de Recreio e Lazer
  - V-P: Espaço Verde de Proteção e Enquadramento
  - UE-E: Espaço de uso especial-equipamentos
  - UE-I: Espaço de uso especial-infraestruturas
  - AE: Espaço de Atividades Económicas

- Solo Rústico**
- AR: Aglomerado Rural
  - ED: Área Edificação Dispersa
  - Esp. ....outras estruturas- equipamentos

**Infraestruturas lineares:**

- Rede Rodoviária**
- Rede coletora
  - Rede distribuidora
  - Rede local
- Rede Ferroviária**
- Linha da Beira Baixa

**Infraestruturas de abastecimento de água**

- Rede distribuidora
- Rede de adutoras
- Captação
- ETA

**Infraestruturas de drenagem de águas**

- Rede coletoras
- Rede de emissários
- EEAR
- ETAR
- ETAR\_comp

**Infraestruturas elétricas**

- Linhas Média Tensão 15Kv
- Linhas de Alta tensão 60Kv



PLANO DIRETOR MUNICIPAL  
1ª Revisão



Proposta de Plano  
Sistema Urbano

Limite do concelho (CAOP2019)  
Limite de Freguesia (CAOP2019)

0 12,5 25 50 Meters

Agosto 2022

Sala Orçelios 2018  
Entidade Promotora: DGT  
Entidade Produtora: DGT  
Sistema de Coordenadas: PT-TM06/ETRS89  
Cartografia temática: Projeção JCS