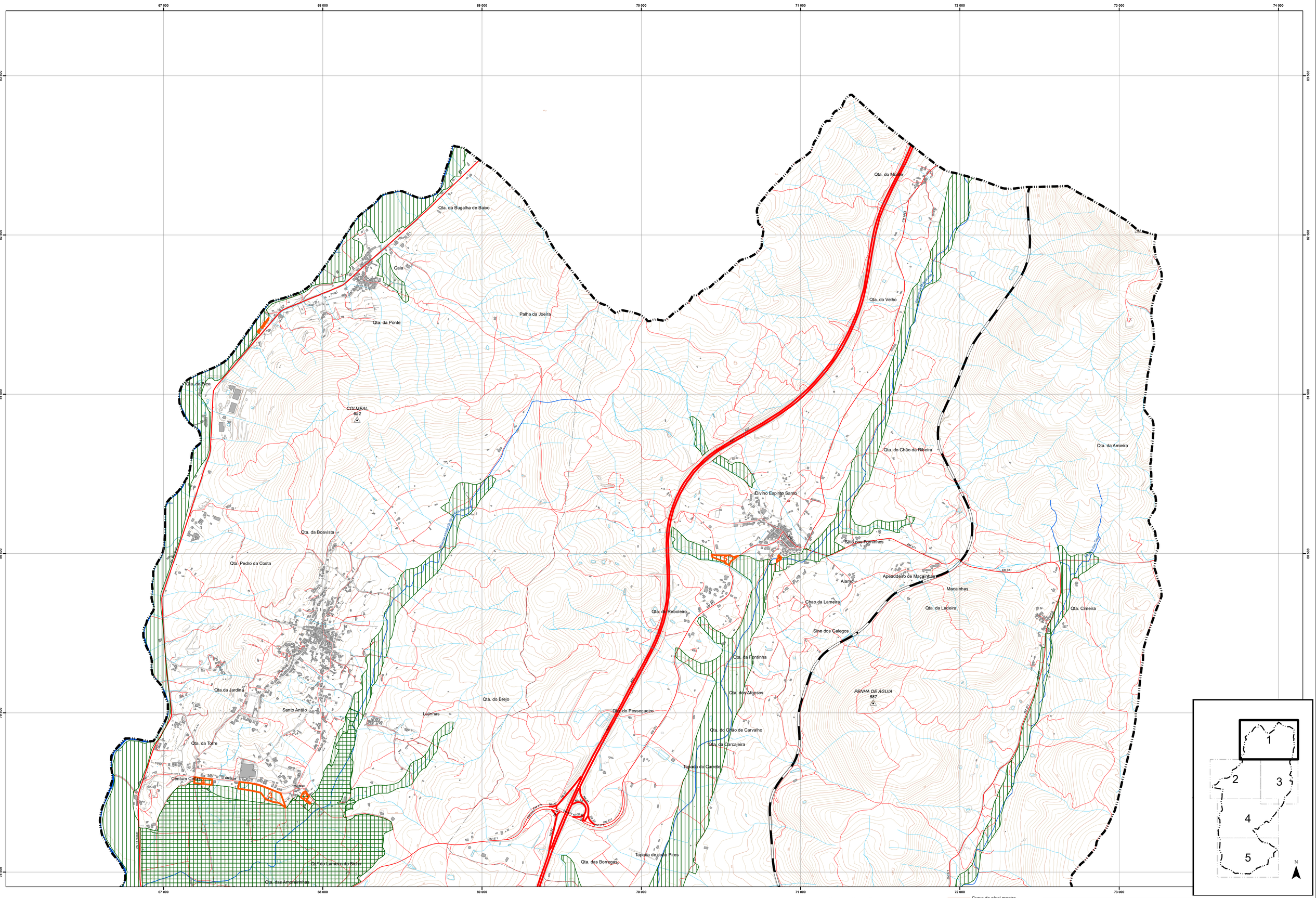

Proposta de Exclusão da RAN

- Exclusão /ID

- RAN Bruta (DRAP C_jan 22)
- Aproveitamento Hidroagrícola da Cova da Beira

Cartografia de Base

- Limite do concelho (CAOP2019)
- Limite de Freguesia (CAOP2019)

- Curva de nível mestra
- Curva de nível secundária
- Vértices Geodésicos
- Rede Hidrográfica
- Edificado

Rede Ferroviária

- Linha da Beira Baixa

Rede Rodoviária

- Principal
- Complementar - coletora
- Complementar - distribuidora
- Local
- Urbana

MUNICÍPIO: BELMONTE	TIPOLOGIA: PLANO DIRETOR MUNICIPAL 1ªREVISÃO
FASE: Proposta de Plano	DESIGNAÇÃO: Reserva Agrícola Nacional Proposta de delimitação Planta de alteração: exclusão
APRECIAÇÃO	ESCALA GRÁFICA: 0 250 500 1.000 Metros — ESCALA NUMÉRICA: 1:25.000 — N
CARTOGRAFIA: Entidade Proprietária: AM da Cova da Beira; Entidade Produtora: Município; Sistema de Referência: DGT Agosto 2016; Sistema de Coordenadas: PT-TM06/ETRS89; Cartografia temática: Proangel.dgn; Equidistância Planimétrica: 1.50 m; Equidistância Altimétrica: 1.70 m; Precisão Planimétrica: 0.4; Equidistância Altimétrica: >50%; Escala de representação: 1/25000 ou 1/10000	DATA: agosto 2023 ARQUIVO: 0501_PDM_RAN N.º: RAN 1.1

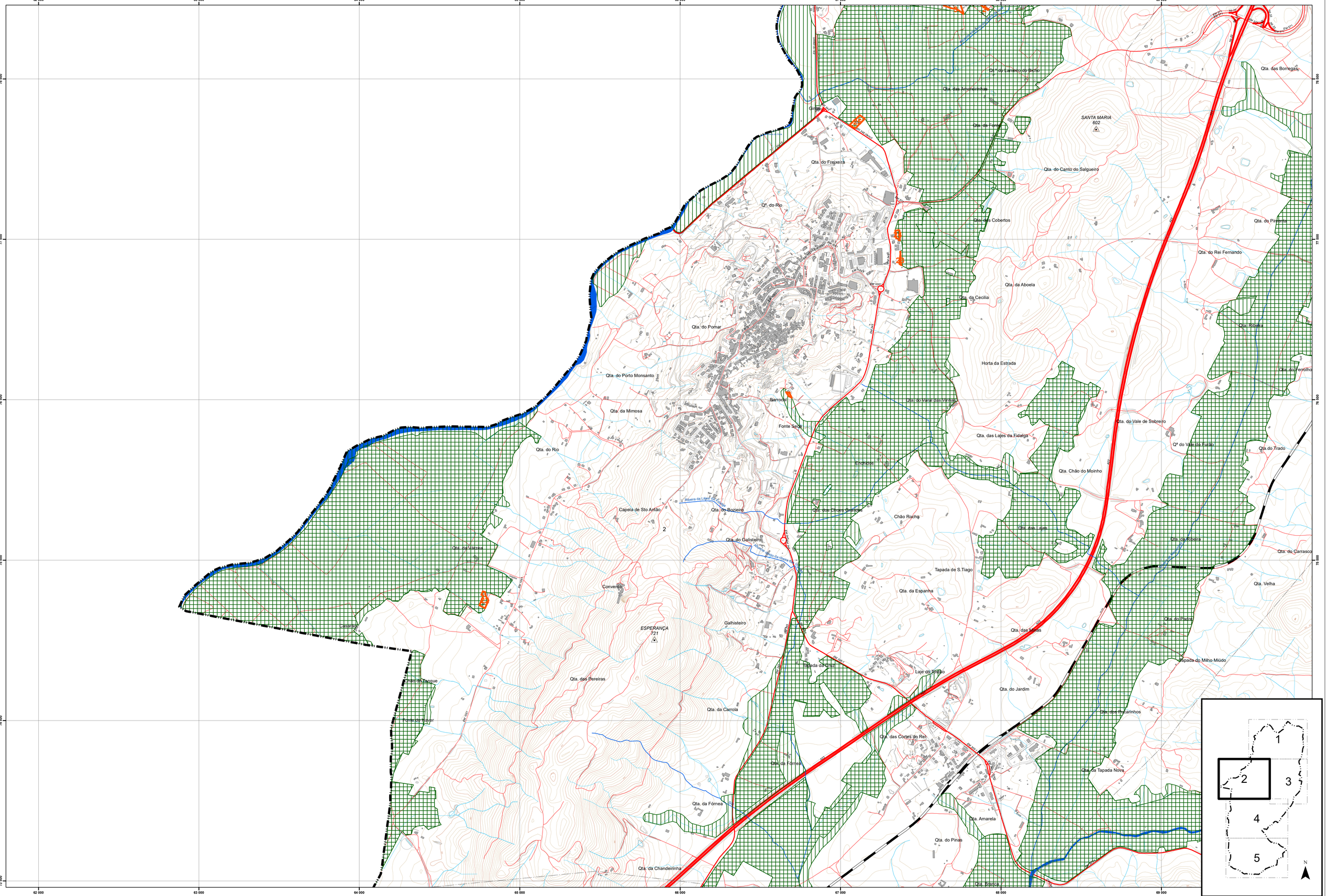

Cartografia de Base

- Limite do concelho (CAOP2019)
- Limite de Freguesia (CAOP2019)
- Curva de nível mestra
- Curva de nível secundária
- Vértices Geodésicos
- Rede Hidrográfica
- Edificado

Rede Ferroviária

- Linha da Beira Baixa

Rede Rodoviária

- Principal
- Complementar - coletora
- Complementar - distribuidora
- Local
- Urbana

Proposta de Exclusão da RAN

- Exclusão /ID
- RAN Bruta (DRAP C_jan 22)
- Aproveitamento Hidroagrícola da Cova da Beira

MUNICÍPIO: BELMONTE	TIPOLOGIA: PLANO DIRETOR MUNICIPAL 1ªREVISÃO
FASE: Proposta de Plano	DESIGNAÇÃO: Reserva Agrícola Nacional Proposta de delimitação Planta de alteração: exclusão
APRECIAÇÃO:	ESCALA GRÁFICA: 0 250 500 1.000 Metros ESCALA NUMÉRICA: 1:25.000 N
CARTOGRAFIA: Entidade Proprietária: AM da Cova da Beira Sistema de Coordenadas: PT-TM06 Processo de Homologação pela DGT:Agosto 2016 Sistema de Georreferenciamento: PT-TM06/ETRS89 Cartografia temática: Proengeo,lda Exatidão Posicional Planimétrica: 5.50 m Exatidão Posicional Altimétrica: 1.70 m Precisão Posicional Nominal: 5 ft Exatidão temática: 100% Escala de representação: 1/25000 ou 1/10000	DATA: agosto 2023 ARQUIVO: 0501_PDM_RAN N.º: RAN 1.2

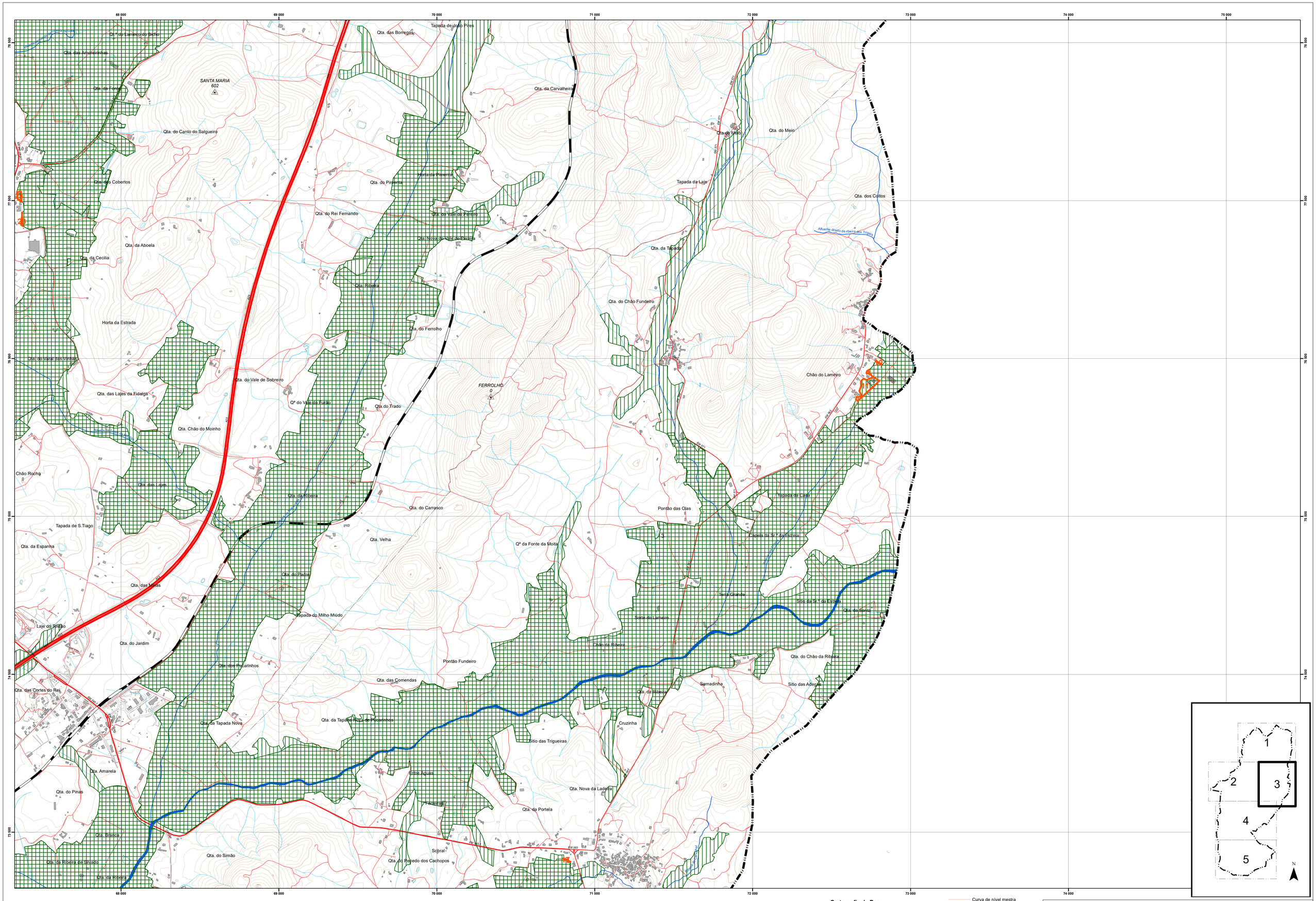

Proposta de Exclusão da RAN

- Exclusão /ID
- RAN Bruta (DRAP C_jan 22)
- Aproveitamento Hidroagrícola da Cova da Beira

Cartografia de Base

- Limite do concelho (CAOP2019)
- Limite de Freguesia (CAOP2019)
- Curva de nível mestra
- Curva de nível secundária
- Vértices Geodésicos
- Rede Hidrográfica
- Edificado

Rede Ferroviária

- Linha da Beira Baixa

Rede Rodoviária

- Principal
- Complementar - coletora
- Complementar - distribuidora
- Local
- Urbana

MUNICÍPIO: BELMONTE

TIPOLOGIA: PLANO DIRETOR MUNICIPAL
1ªREVISÃO

FASE: Proposta de Plano

DESIGNAÇÃO: Reserva Agrícola Nacional
Proposta de delimitação
Planta de alteração: exclusão

APRECIAÇÃO

ESCALA GRÁFICA: 0 250 500 1.000 Metros

ESCALA NUMÉRICA: 1:25.000

N

N.º: RAN 1.3

CARTOGRAFIA:
Entidade Proprietária: AM da Cova da Beira
Entidade Produtora: Municípia
Sistema de Referência: PT-TM06/ETRS89
Sistema de Georreferência: PT-TM06/ETRS89
Cartografia temática: Proengel,lda
Equidistância Planimétrica: 1.50 m
Equidistância Altimétrica: 1.70 m
Densidade de Pontos: 4 p/ha
Equidistância: 1m/0m
Escala de representação: 1/25000 ao 1/10000

DATA: agosto 2023

ARQUIVO: 0501_PDM_RAN

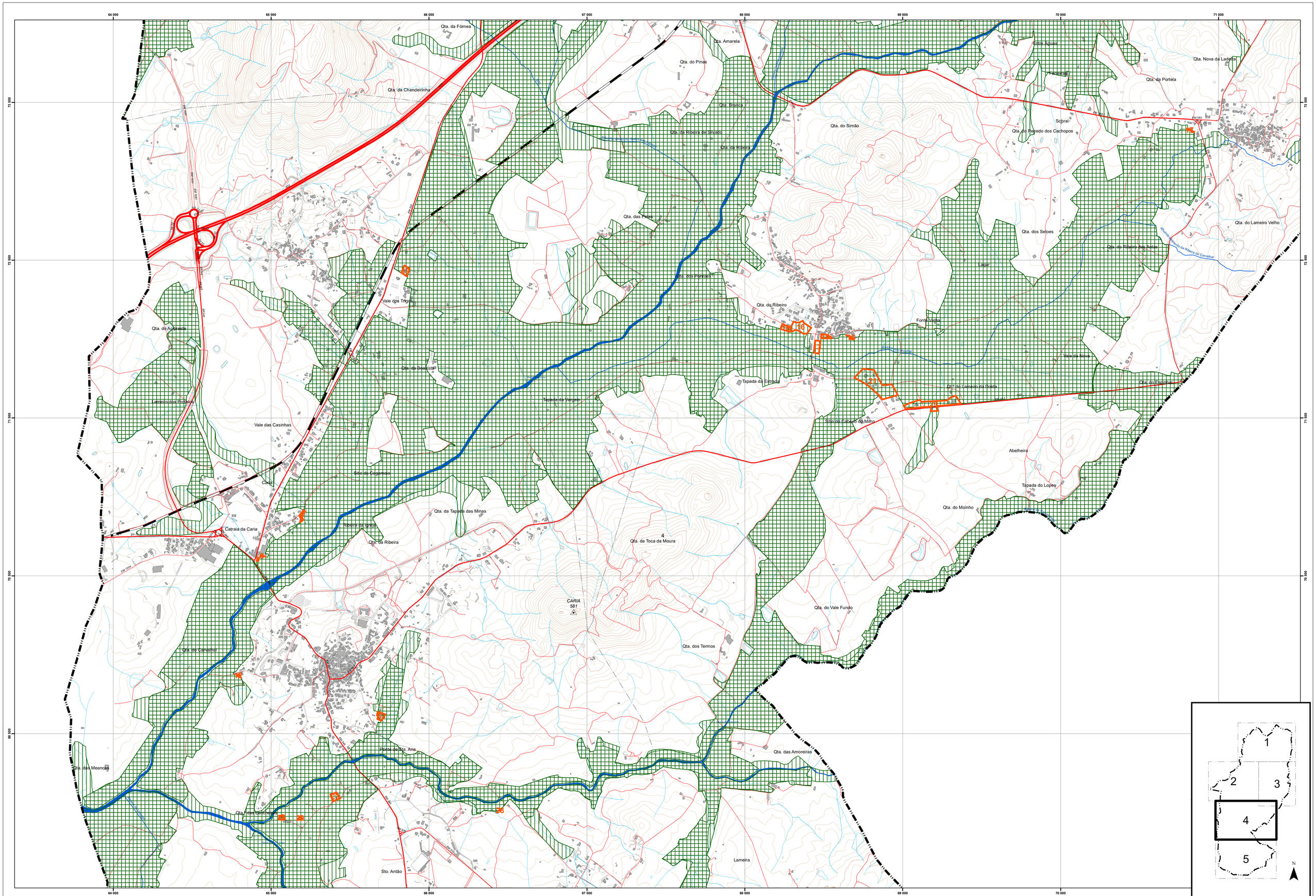

Proposta de Exclusão da RAN

Exclusão /ID

RAN Bruta (DRAP C_jan 22)

Aproveitamento Hidroagrícola da Cova da Beira

Cartografia de Base

Limite do concelho (CAOP2019)

Limite de Freguesia (CAOP2019)

Curva de nível mestra

Curva de nível secundária

Vértices Geodésicos

Rede Hidrográfica

Edificado

Rede Ferroviária

Linha da Beira Baixa

Rede Rodoviária

Principal

Complementar - coletora

Complementar - distribuidora

Local

Urbana

MUNICÍPIO: BELNORTE	TIPOLOGIA: PLANO DIRETOR MUNICIPAL 1ªREVISÃO
FASE: Proposta de Plano	DESIGNAÇÃO: Reserva Agrícola Nacional Proposta de delimitação Planta de alteração: exclusão
APRECIAÇÃO:	ESCALA GRÁFICA: 0 250 500 1.000 Metros — ESCALA NUMÉRICA: 1:25.000 — N.º: RAN 1.4
CARTOGRAFIA: Entidade Proprietária: AM da Cova da Beira Entidade Produtora: Municipia Processo de homologação pela DGT Agosto 2019 Sistema de Referência: Datum 73/ Datum 73/ PM86 Cartografia temática: Provergeo/ Municipia Equidistância Planimétrica: 1.50 m Precisão Planimétrica: 0.75 m Precisão Posicional Nominal: 0.4 m Equidistância Altimétrica: 1.00 m Escala de representação: 1:25000 ou 1/10000	DATA: agosto 2023 ARQUIVO: 0501_PDM_RAN

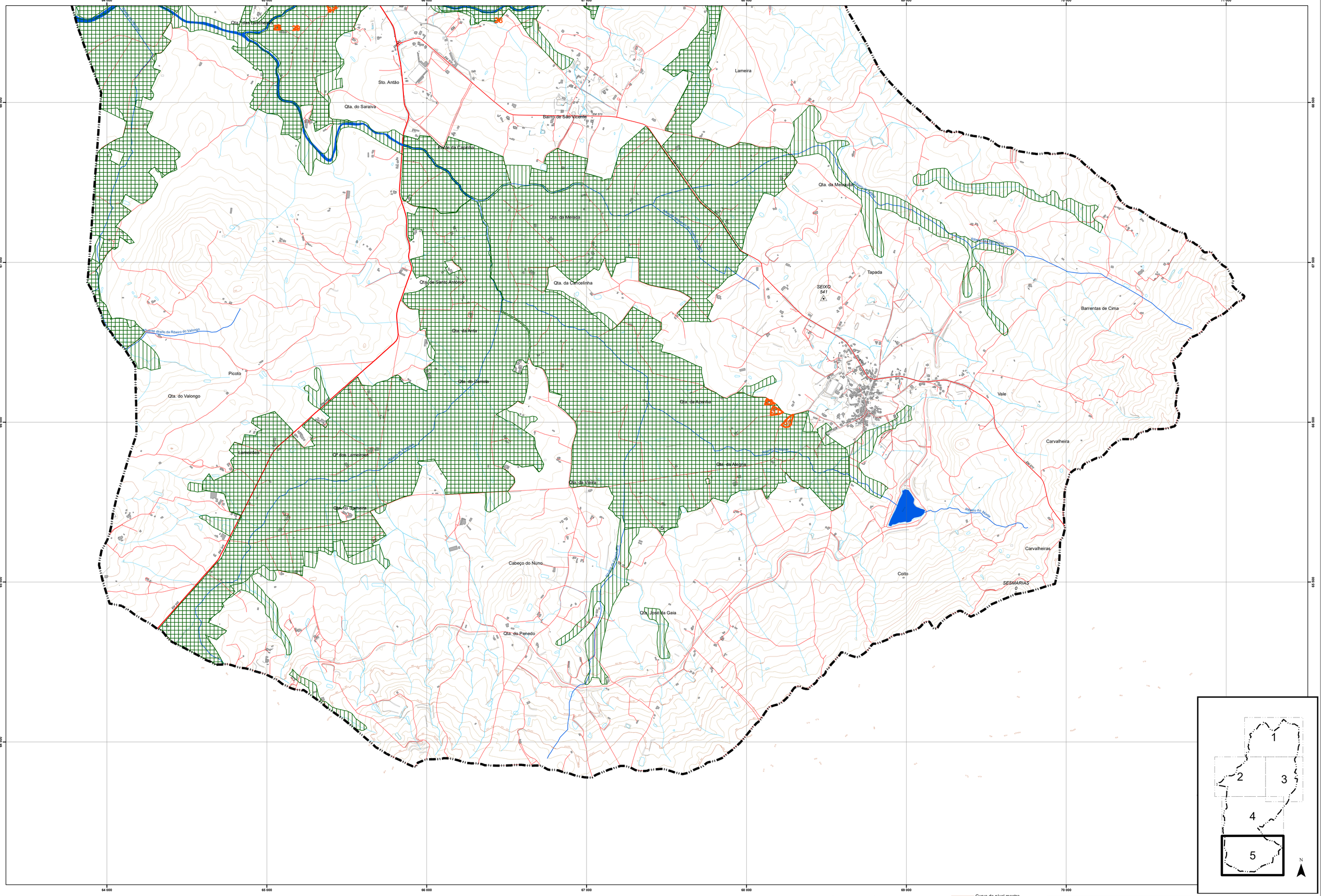

Cartografia de Base

- Limite do concelho (CAOP2019)
- Limite de Freguesia (CAOP2019)

Proposta de Exclusão da RAN

- Exclusão /ID

- RAN Bruta (DRAP C_jan 22)
- Aproveitamento Hidroagrícola da Cova da Beira

- Curva de nível mestra
- Curva de nível secundária
- Vértices Geodésicos
- Rede Hidrográfica
- Edificado

Rede Ferroviária

- Linha da Beira Baixa

Rede Rodoviária

- Principal
- Complementar - coletora
- Complementar - distribuidora
- Local
- Urbana

MUNICÍPIO: BELMONTE	TIPOLOGIA: PLANO DIRETOR MUNICIPAL 1ªREVISÃO
FASE: Proposta de Plano	DESIGNAÇÃO: Reserva Agrícola Nacional Proposta de delimitação Planta de alteração: exclusão
APRECIAÇÃO	ESCALA GRÁFICA: 0 250 500 1.000 Metros — ESCALA NUMÉRICA: 1:25.000 — N — N.º: RAN 1.5
CARTOGRAFIA: Entidade Proprietária: AM da Cova da Beira Ano de Execução: 2018 Processo de Homologação pela DGT:Agosto 2018 Sistema de Georreferência: PT-TM06/ETRS89 Cartografia temática: Proengel,lda Exatidão Posicional Planimétrica: 1.50 m Exatidão Posicional Altimétrica: 1.70 m Precisão Posicional Nominal: 5 ft Exatidão temática: 100% Escala de representação: 1/25000 ou 1/10000	DATA: agosto 2023 ARQUIVO: 0501_PDM_RAN