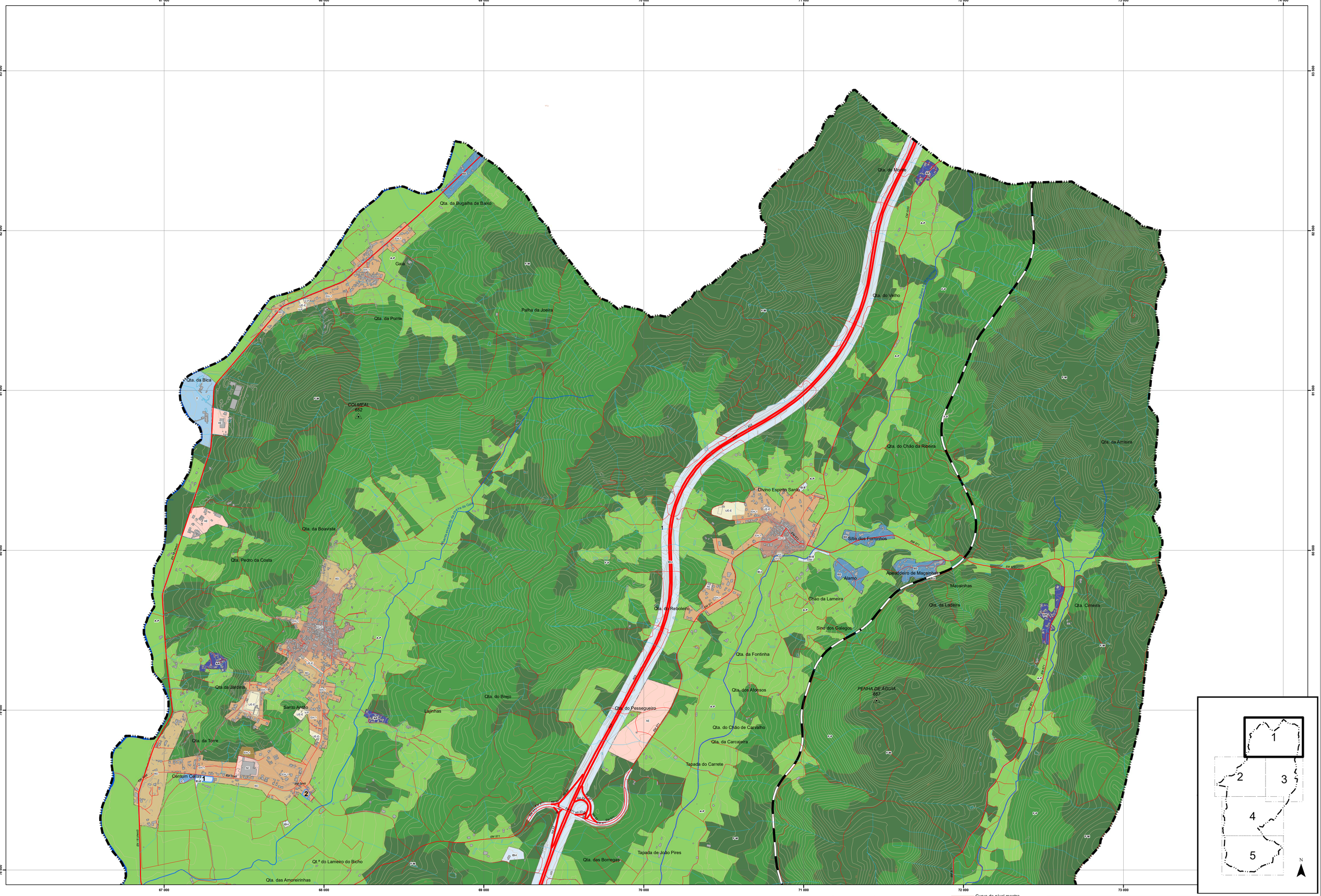
67 000
68 000
69 000
70 000
71 000
72 000
73 000
74 000
83 500
82 500
81 500
80 500
79 500
78 500
Qta. da Bugalha de Baixo
Gaia
Palha da Joeira
Qta. da Ponte
Qta. da Bica
COLMEAL
652
Qta. da Boavista
Qta. Pedro da Costa
Qta. da Jardina
Santo André
Qta. da Torre
Centum Cellas
Qta. do Brejo
Lajinhas
Qta. do Lameiro do Bicho
Qta. das Amoreirinhas
Qta. das Borregas
Tapada de João Pires
Tapada do Carrete
Qta. do Pessegueiro
Qta. do Rebolerio
Qta. da Fontinha
Qta. dos Afonsos
Qta. do Chão de Carvalho
Qta. da Carcajeira
Divino Espirito Santo
Sítio dos Forninhos
Alamo
Apeadeiro de Macainhas
Macainhas
Chao da Lameira
Sino dos Galegos
Qta. da Ladeira
PENHA DE ÁGUIA
657
Qta. do Monte
Qta. do Velho
Qta. do Chão da Ribeira
Qta. da Ameira
Qta. Cimeira
EN 1
EN 114
EN 114 (desvio)
EM 1047
EM 1048
EM 571
EM 571-1
EM 571-2
EM 571-3
EM 571-4
EM 571-5
EM 571-6
EM 571-7
EM 571-8
EM 571-9
EM 571-10
EM 571-11
EM 571-12
EM 571-13
EM 571-14
EM 571-15
EM 571-16
EM 571-17
EM 571-18
EM 571-19
EM 571-20
EM

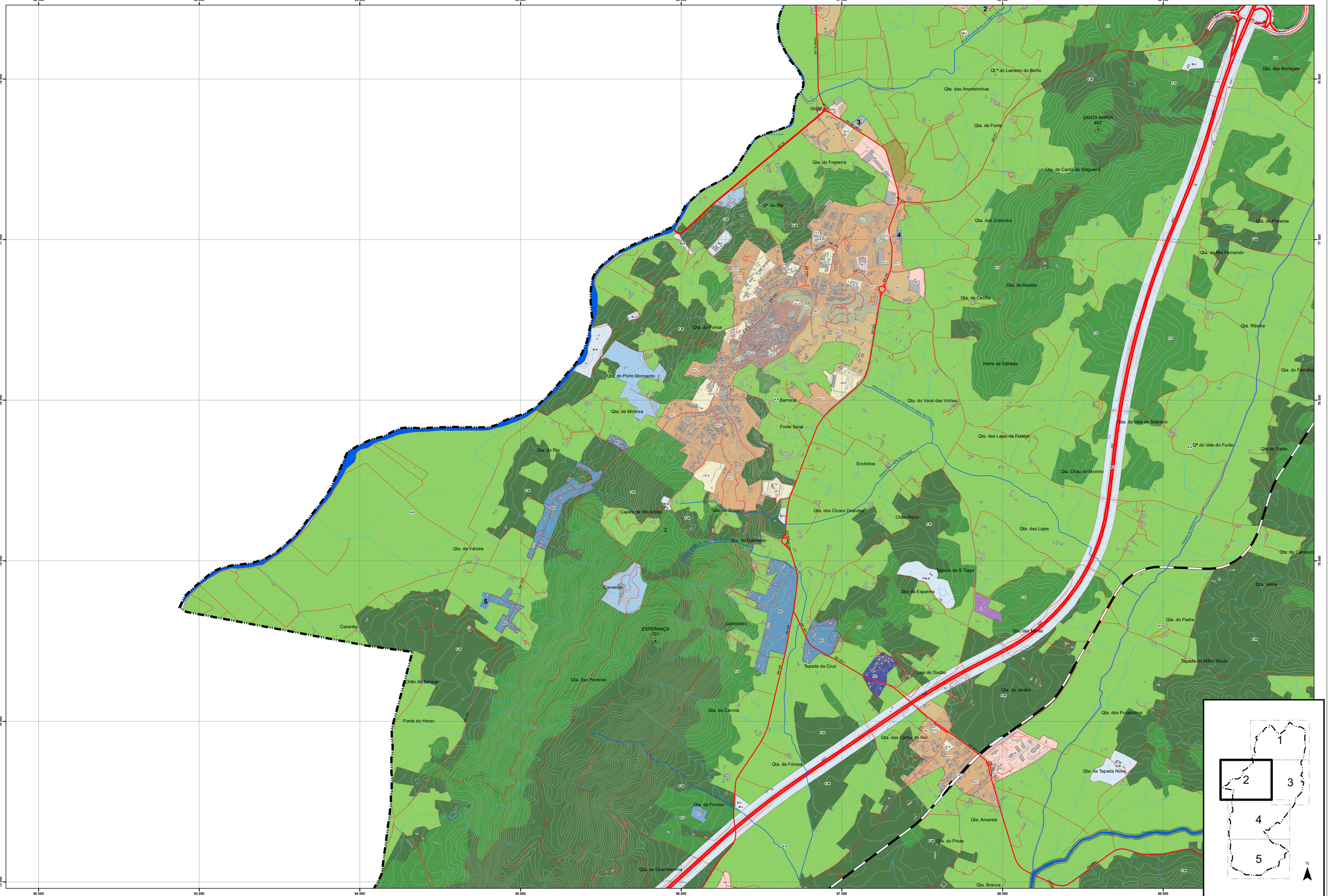

Solo Urbano

Espaço central
- EC-H Espaço Central-histórico
- EC-C Espaço Central-consolidado

Espaço habitacional
- EH-1 Espaço Habitacional 1
- EH-2 Espaço Habitacional 2

Espaço urbano de baixa densidade
- BD Espaço urbano baixa densidade

Espaço de atividades económicas
- AE Espaço de atividades económicas

Espaço de uso especial
- UE-E Espaço de equipamentos
- UE-I Espçao de infraestruturas estruturantes

Espaço verde
- V-L Espaço Verde de Recreio e Lazer
- V-P Espaço Verde de Proteção e Enquadramento

Solo Rústico

Espaço agrícola
- A-P Espaço agrícola de produção

Espaço florestal
- F-P Espaço florestal de produção
- F-M Espaço florestal misto

Outros espaços
- AR Aglomerado rural
- ED Área de edificação dispersa
- I Espaço de atividades industriais
- T Espaço de ocupação turística
- C Espaço cultural

Espaço destinado a equipamentos,infrestruturas e outras estruturas e ocupações
- EI-E Espaço de equipamentos
- EI-I Espaço de infraestruturas

Proposta de exclusão

Cartografia de Base

- Limite do concelho (CAOP2019)
- Limite de Freguesia (CAOP2019)
- Curva de nível mestra
- Curva de nível secundária
- Vértices Geodésicos
- Rede Hidrográfica
- Edificado

Rede Ferroviária
- Linha da Beira Baixa

Rede Rodoviária
- Principal
- Complementar - coletora
- Complementar - distribuidora
- Local
- Urbana

MUNICÍPIO: BELMONTE	TIPOLOGIA: PLANO DIRETOR MUNICIPAL 1ªREVISÃO
FASE: Proposta de Plano	DESIGNAÇÃO: APROVEITAMENTO HIDROAGRÍCOLA Proposta de exclusão sobre Ordenamento
APRECIAÇÃO	ESCALA GRÁFICA: 0 250 500 1:000 Metros — ESCALA NUMÉRICA: 1:25.000 — N — N.º: AH 2 .2
CARTOGRAFIA: Entidade Proprietária: AM da Cova da Beira; Entidade Produtora: Municipio; Sistema de Referência: datum DGTa-1 301 de 1/8/2116; Sistema de Georreferência: PT-TM06/ETRS89; Cartografia temática: Proengel,lda; Equidistância Planimétrica: 1.50 m; Equidistância Altimétrica: 1.70 m; Precisão Planimétrica: Classe 5.4; Exatidão temática: >90%; Escala da representação: 1/25000 ou 1/10000	DATA: agosto 2023 — ARQUIVO: 0501_PDM_AH

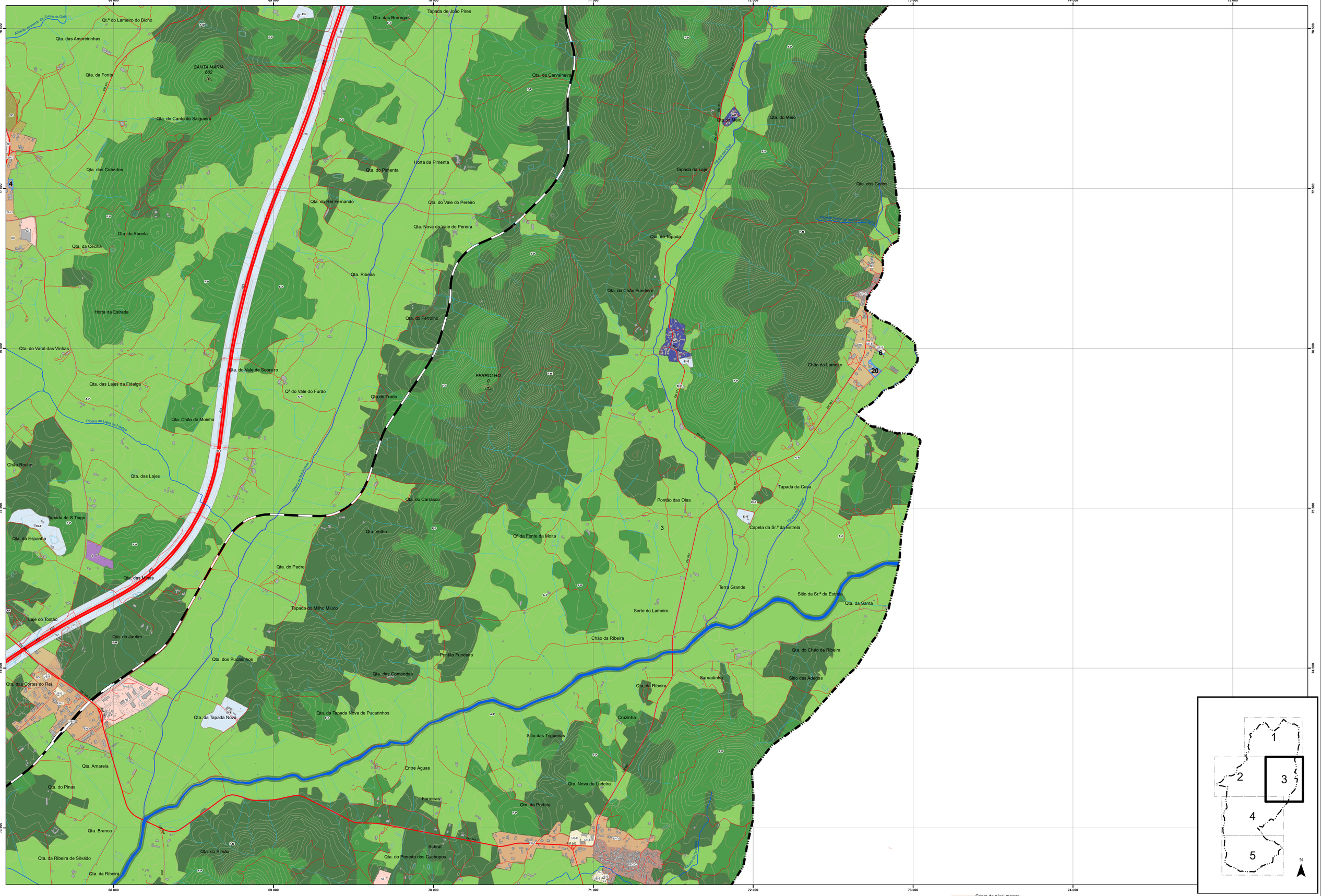
68 000
69 000
70 000
71 000
72 000
73 000
74 000
75 000
78 500
77 500
76 500
75 500
74 500
73 500
Albufeira escavada da ribeira da Casa
Qt.ª do Lameiro do Bicho
Qta. das Amoreirinhas
Qta. da Fonte
SANTA MÁRIA
602
Qta. do Canto do Salgueiro
Qta. dos Cobertos
Qta. da Aboela
Qta. da Cecília
Horta da Estrada
Qta. do Varal das Vinhas
Qta. das Lajes da Fidalga
Ribeira da Lajes da Fidalga
Qta. Chão do Moinho
Chão Roche
Qta. das Lajes
Tapada de S.Tiago
Qta. da Espanha
Qta. das Minas
Laje do Tostão
Qta. do Jardim
Qta. das Cortes do Rei
Qta. das Borregas
Tapada de João Pires
Qta. da Carvalheira
Horta da Pimenta
Qta. do Pimenta
Qta. do Rei Fernando
Qta. do Vale do Pereiro
Qta. Nova do Vale do Pereira
Qta. Ribeira
Qta. do Ferrolho
Qta. do Vale de Sobreiro
Qº do Vale do Furão
Qta. do Trado
FERROLHO
Qta. do Carrasco
Qta. Velha
Qta. do Padre
Tapada do Milho Miúdo
Qta. dos Pucarinhos
Qta. das Comendas
Qta. da Tapada Nova de Pucarinhos
Qta. da Tapada Nova
Qta. Amarela
Qta. do Pinas
Qta. Branca
Qta. da Ribeira de Silvado
Qta. da Ribeira
Qta. do Simão
Qta. do Meio
Tapada da Laje
Qta. da Tapada
Qta. do Chão Fundeiro
Qta. dos Carlos
Chão do Lameiro
Tapada da Casa
Pontão das Olas
Capela da Sr.ª da Estrela
Qta. da Fonte da Moita
Terra Grande
Sitio da Sr.ª da Estrela
Qta. da Santa
Sorte do Lameiro
Chão da Ribeira
Qta. do Chão da Ribeira
Pontão Fundeiro
Sarmadinha
Sitio das Adegas
Qta. da Ribeira
Cruzinha
Sitio das Trigueiras
Entre Águas
Qta. Nova da Ladeira
Ferreiras
Qta. da Portela
Sobral
Qta. do Penedo dos Cachopos
Ribeira de Sobral
Ribeira de Sarnadinha
Ribeira de Terra Grande
Ribeira de Sitio da Sr.ª da Estrela
Ribeira de Qta. do Meio
Ribeira de Qta. da Tapada
Ribeira de Qta. do Chão Fundeiro
Ribeira de Qta. do Chão da Ribeira
Ribeira de Qta. do Carrasco
Ribeira de Qta. do Vale do Pereiro
Ribeira de Qta. do Rei Fernando
Ribeira de Qta. do Pimenta
Ribeira de Qta. da Carvalheira
Ribeira de Qta. das Borregas
Ribeira de Qta. do Canto do Salgueiro
Ribeira de Qta. das Amoreirinhas
Ribeira de Qta. do Lameiro do Bicho
Ribeira de Qta. do Jardim
Ribeira de Qta. do Simão
Ribeira de Qta. da Ribeira de Silvado
Ribeira de Qta. da Ribeira
Ribeira de Qta. da Tapada Nova de Pucarinhos
Ribeira de Qta. das Comendas
Ribeira de Qta. dos Pucarinhos
Ribeira de Qta. do Jardim
Ribeira de Qta. da Espanha
Ribeira de Qta. das Minas
Ribeira de Qta. do Varal das Vinhas
Ribeira de Qta. da Aboela
Ribeira de Qta. da Cecília
Ribeira de Qta. do Canto do Salgueiro
Ribeira de Qta. das Lajes da Fidalga
Ribeira de Qta. Chão do Moinho
Ribeira de Qta. do Vale de Sobreiro
Ribeira de Qta. do Trado
Ribeira de Qta. do Ferrolho
Ribeira de Qta. do Pimenta
Ribeira de Qta. do Rei Fernando
Ribeira de Qta. do Vale do Pereiro
Ribeira de Qta. Nova do Vale do Pereira
Ribeira de Qta. Ribeira
Ribeira de Qta. do Padre
Ribeira de Qta. do Carrasco
Ribeira de Qta. Velha
Ribeira de Qta. do Meio
Ribeira de Qta. da Tapada
Ribeira de Qta. do Chão Fundeiro
Ribeira de Qta. do Chão da Ribeira
Ribeira de Qta. da Ribeira
Ribeira de Qta. da Santa
Ribeira de Qta. da Portela
Ribeira de Qta. do Penedo dos Cachopos
Ribeira de Qta. do Pinas
Ribeira de Qta. Amarela
Ribeira de Qta. Branca
Ribeira de Qta. da Ribeira
Ribeira de Qta. do Simão
Ribeira de Qta. da Tapada Nova
Ribeira de Qta. das Cortes do Rei
Ribeira de Qta. do Jardim
Ribeira de Qta. da Espanha
Ribeira de Qta. das Minas
Ribeira de Qta. do Varal das Vinhas
Ribeira de Qta. das Lajes da Fidalga
Ribeira de Qta. Chão do Moinho
Ribeira de Qta. das Lajes
Ribeira de Qta. do Canto do Salgueiro
Ribeira de Qta. das Amoreirinhas
Ribeira de Qta. do Lameiro do Bicho
Ribeira de Qta. do Jardim
Ribeira de Qta. da Espanha
Ribeira de Qta. das Minas
Ribeira de Qta. do Varal das Vinhas
Ribeira de Qta. da Aboela
Ribeira de Qta. da Cecília
Ribeira de Qta. do Canto do Salgueiro
Ribeira de Qta. das Lajes da Fidalga
Ribeira de Qta. Chão do Moinho
Ribeira de Qta. do Vale de Sobreiro
Ribeira de Qta. do Trado
Ribeira de Qta. do Ferrolho
Ribeira de Qta. do Pimenta
Ribeira de Qta. do Rei Fernando
Ribeira de Qta. do Vale do Pereiro
Ribeira de Qta. Nova do Vale do Pereira
Ribeira de Qta. Ribeira
Ribeira de Qta. do Padre
Ribeira de Qta. do Carrasco
Ribeira de Qta. Velha
Ribeira de Qta. do Meio
Ribeira de Qta. da Tapada
Ribeira de Qta. do Chão Fundeiro
Ribeira de Qta. do Chão da Ribeira
Ribeira de Qta. da Ribeira
Ribeira de Qta. da Santa
Ribeira de Qta. da Portela
Ribeira de Qta. do Penedo dos Cachopos
Ribeira de Qta. do Pinas
Ribeira de Qta. Amarela
Ribeira de Qta. Branca
Ribeira de Qta. da Ribeira de Silvado
Ribeira de Qta. da Ribeira
Ribeira de Qta. do Simão
Ribeira de Qta. da Tapada Nova de Pucarinhos
Ribeira de Qta. das Comendas
Ribeira de Qta. dos Pucarinhos

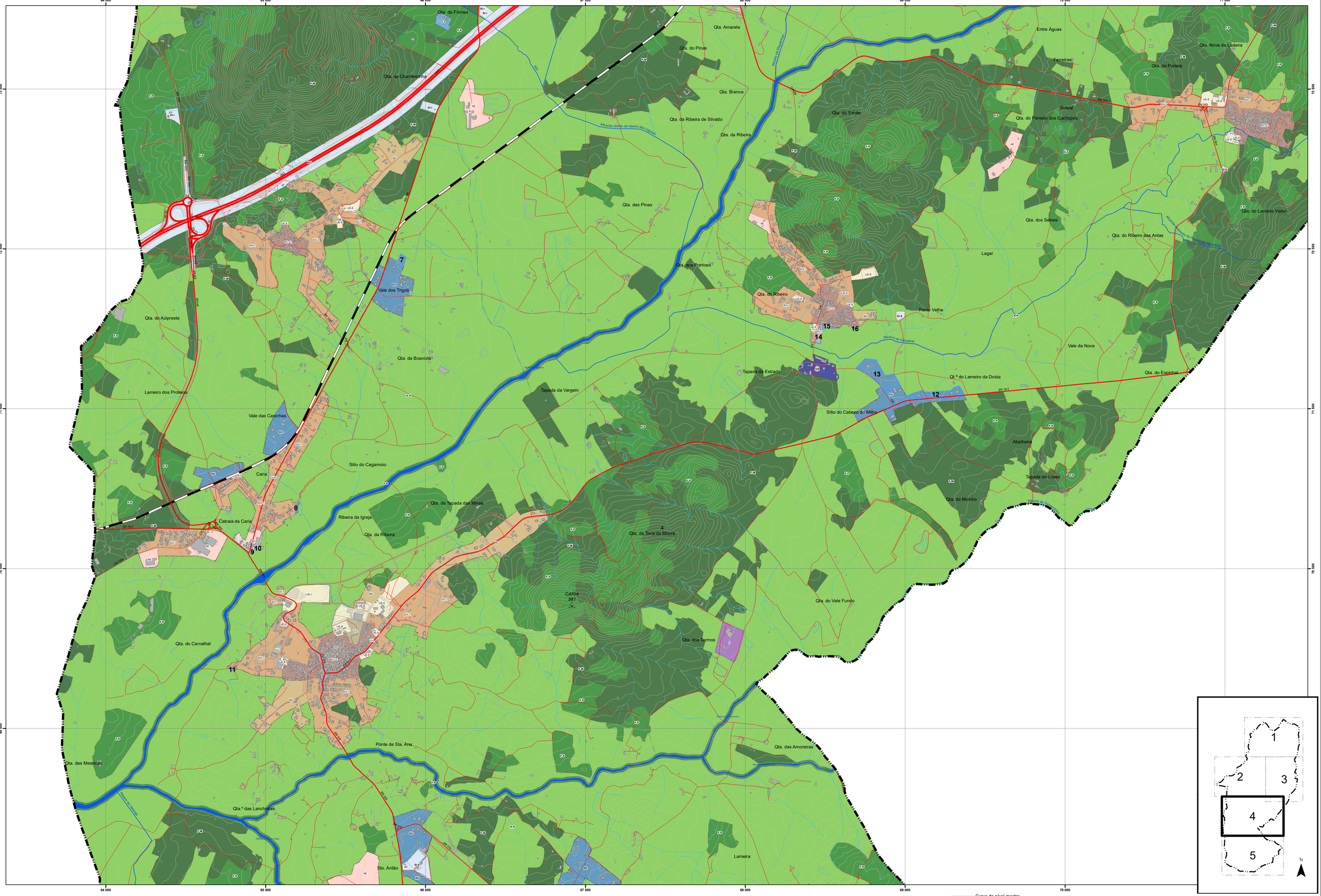

Solo Urbano

Espaço central
- EC-H Espaço Central-histórico
- EC-C Espaço Central-consolidado

Espaço habitacional
- EH-1 Espaço Habitacional 1
- EH-2 Espaço Habitacional 2

Espaço urbano de baixa densidade
- BD Espaço urbano baixa densidade

Espaço de atividades económicas
- AE Espaço de atividades económicas

Espaço de uso especial
- UE-E Espaço de equipamentos
- UE-I Espaço de infraestruturas estruturantes

Espaço verde
- V-L Espaço Verde de Recreio e Lazer
- V-P Espaço Verde de Proteção e Enquadramento

Solo Rústico

Espaço agrícola
- A-P Espaço agrícola de produção

Espaço florestal
- F-P Espaço florestal de produção
- F-M Espaço florestal misto

Outros espaços
- AR Aglomerado rural
- ED Área de edificação dispersa
- I Espaço de atividades industriais
- T Espaço de ocupação turística
- C Espaço cultural

Espaço destinado a equipamentos,infrestruturas e outras estruturas e ocupações
- EI-E Espaço de equipamentos
- EI-I Espaço de infraestruturas

Proposta de exclusão

Cartografia de Base

- Limite do concelho (CAOP2019)
- Limite de Freguesia (CAOP2019)
- Curva de nível mestra
- Curva de nível secundária
- Vértices Geodésicos
- Rede Hidrográfica
- Edificado

Rede Ferroviária
- Linha da Beira Baixa

Rede Rodoviária
- Principal
- Complementar - coletora
- Complementar - distribuidora
- Local
- Urbana

MUNICÍPIO: BELMONTE	TIPOLOGIA: PLANO DIRETOR MUNICIPAL 1ªREVISÃO
FASE: Proposta de Plano	DESIGNAÇÃO: APROVEITAMENTO HIDROAGRÍCOLA Proposta de exclusão sobre Ordenamento
APRECIAÇÃO	ESCALA GRÁFICA: 0 250 500 1.000 Metros — ESCALA NUMÉRICA: 1:25.000 — N — N.º: AH 2 .4
CARTOGRAFIA: Entidade Proprietária: AM da Cova da Beira; Entidade Produtora: Municipal; Sistema de Referência: PT-TM06/ETRS89; Cartografia temática: Proengel,lda; Equidistância Planimétrica: 1.50 m; Equidistância Altimétrica: 1.70 m; Precisão Planimétrica: 0.4; Equidistância: 1m; Escala da representação: 1/25000 ou 1/10000	DATA: agosto 2023 — ARQUIVO: 0501_PDM_AH

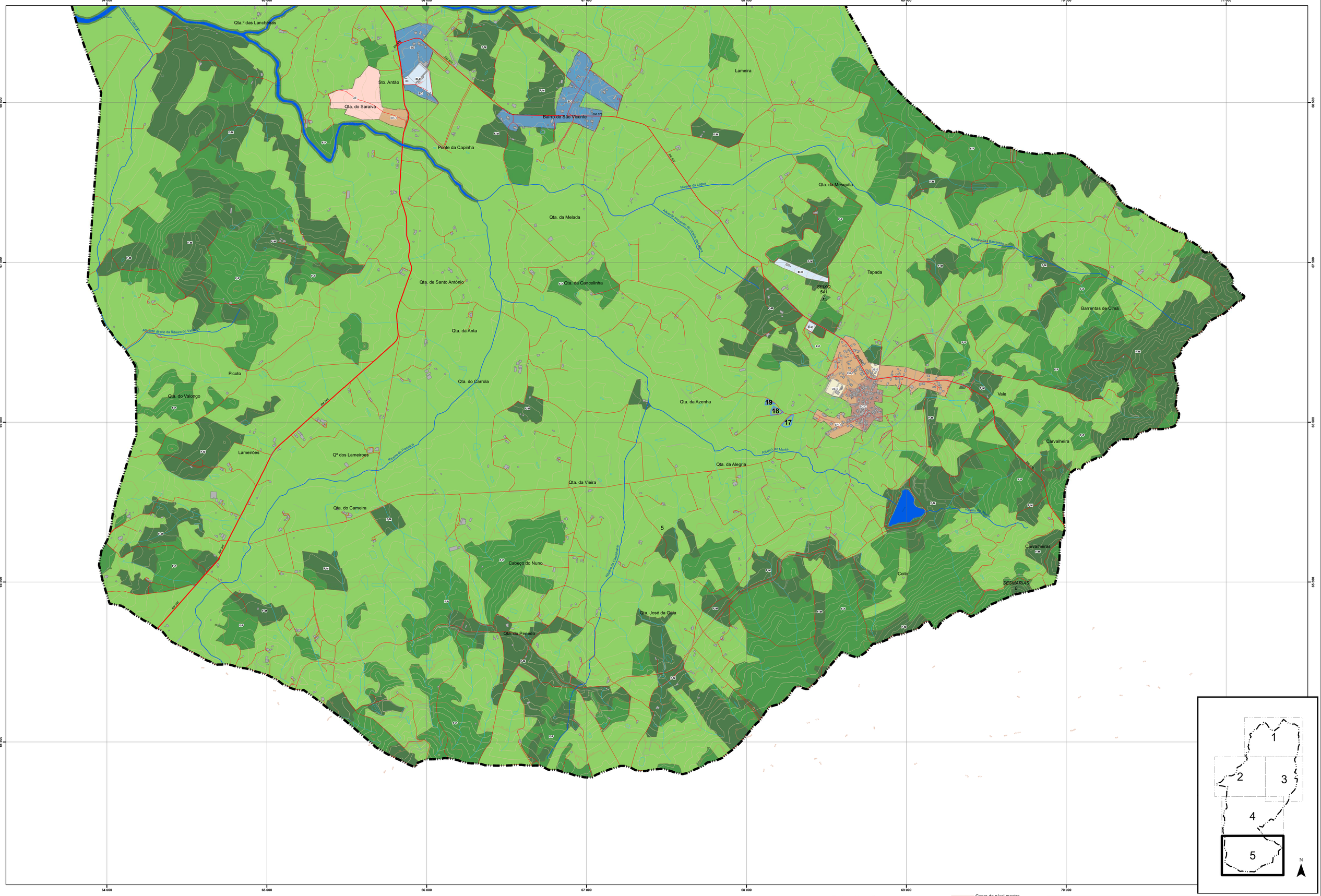

Solo Urbano

Espaço central
- EC-H Espaço Central-histórico
- EC-C Espaço Central-consolidado

Espaço habitacional
- EH-1 Espaço Habitacional 1
- EH-2 Espaço Habitacional 2

Espaço urbano de baixa densidade
- BD Espaço urbano baixa densidade

Espaço de atividades económicas
- AE Espaço de atividades económicas

Espaço de uso especial
- UE-E Espaço de equipamentos
- UE-I Espçao de infraestruturas estruturantes

Espaço verde
- V-L Espaço Verde de Recreio e Lazer
- V-P Espaço Verde de Proteção e Enquadramento

Solo Rústico

Espaço agrícola
- A-P Espaço agrícola de produção

Espaço florestal
- F-P Espaço florestal de produção
- F-M Espaço florestal misto

Outros espaços
- AR Aglomerado rural
- ED Área de edificação dispersa
- I Espaço de atividades industriais
- T Espaço de ocupação turística
- C Espaço cultural

Espaço destinado a equipamentos,infrestruturas e outras estruturas e ocupações
- EI-E Espaço de equipamentos
- EI-I Espaço de infraestruturas

Proposta de exclusão

Cartografia de Base

- Limite do concelho (CAOP2019)
- Limite de Freguesia (CAOP2019)

- Curva de nível mestra
- Curva de nível secundária
- Vértices Geodésicos
- Rede Hidrográfica
- Edificado

Rede Ferroviária
- Linha da Beira Baixa

Rede Rodoviária
- Principal
- Complementar - coletora
- Complementar - distribuidora
- Local
- Urbana

MUNICÍPIO: BELMONTE

TIPOLOGIA: PLANO DIRETOR MUNICIPAL
1ªREVISÃO

FASE: Proposta de Plano

DESIGNAÇÃO: APROVEITAMENTO HIDROAGRÍCOLA
Proposta de exclusão sobre Ordenamento

APRECIAÇÃO:

ESCALA GRÁFICA: 0 250 500 1.000 Metros

ESCALA NUMÉRICA: 1:25.000

N.º: AH 2 .5

CARTOGRAFIA:
Entidade Proprietária: AM da Cova da Beira
Entidade Produtora: Município
Processo de Homologação pela DGT:n.º 361 de 1/8/2016
Sistema de Referência: ETRS89 / PT-TM06/ETRS89
Cartografia temática: Proeo-gis (Kx)
Equidistância Planimétrica: 1.50 m
Equidistância Altimétrica: 1.75 m
Precisão Posicional Horizontal: 5 ø
Equidistância Vertical: 1 m
Escala de representação: 1/25000 ou 1/10000

DATA: agosto 2023

ARQUIVO: 0501_PDM_AH