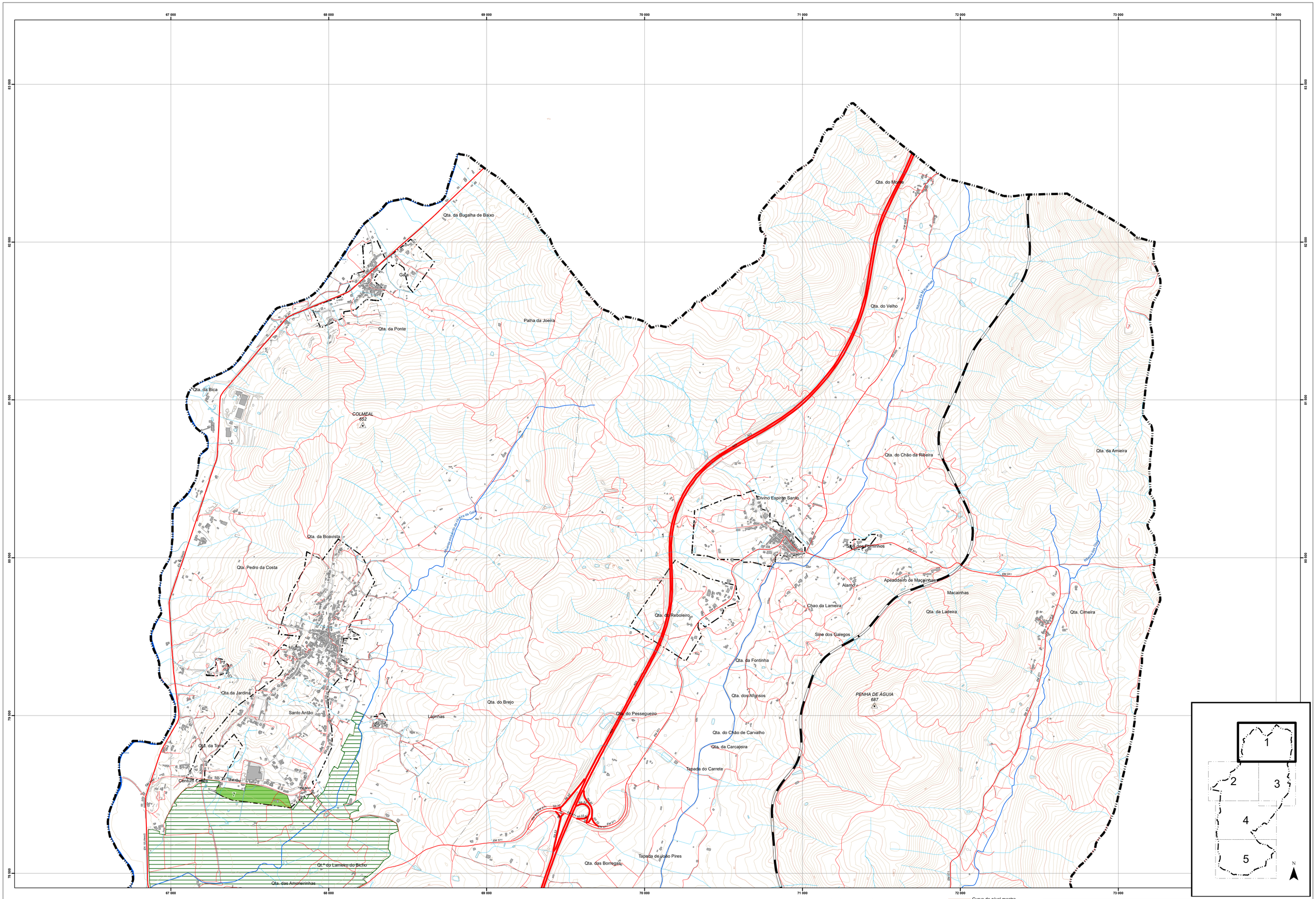
67 000
68 000
69 000
70 000
71 000
72 000
73 000
74 000
83 500
82 500
81 500
80 500
79 500
78 500
Qta. da Bugalha de Baixo
Gafa
Qta. da Ponte
Palha da Joeira
Qta. do Monte
Qta. do Velho
Qta. da Bica
COLMEAL
652
Qta. do Chão da Ribeira
Qta. da Ameira
Divino Espírito Santo
Qta. da Boavista
Qta. Pedro da Costa
Sítio dos Ferminhos
Apeadeiro de Macainhas
Alamo
Macainhas
Chao da Lameira
Qta. da Ladeira
Qta. Cimeira
Qta. do Reboleiro
Sino dos Galegos
Qta. da Fontinha
Qta.da Jardina
Santo Antão
Qta. do Brejo
Qta. dos Afonsos
PENHA DE ÁGUIA
687
Lajinhas
Qta. do Pessegueiro
Qta. do Chão de Carvalho
Qta. da Torre
Qta. da Carcajeira
Centum Cellas
Tapada do Carrete
Tapada de João Pires
Qta. das Borregas
Qta. do Lambico do Bicho
Qta. das Amoreirinhas
EN 18 (Nord)
EM 571
EN 233
EN 221
EN 221-1
EN 221-2
EN 221-3
EN 221-4
EN 221-5
EN 221-6
EN 221-7
EN 221-8
EN 221-9
EN 221-10
EN 221-11
EN 221-12
EN 221-13
EN 221-14
EN 221-15
EN 221-16
EN 221-17
EN 221-18
EN 221-19
EN 221-20
EN

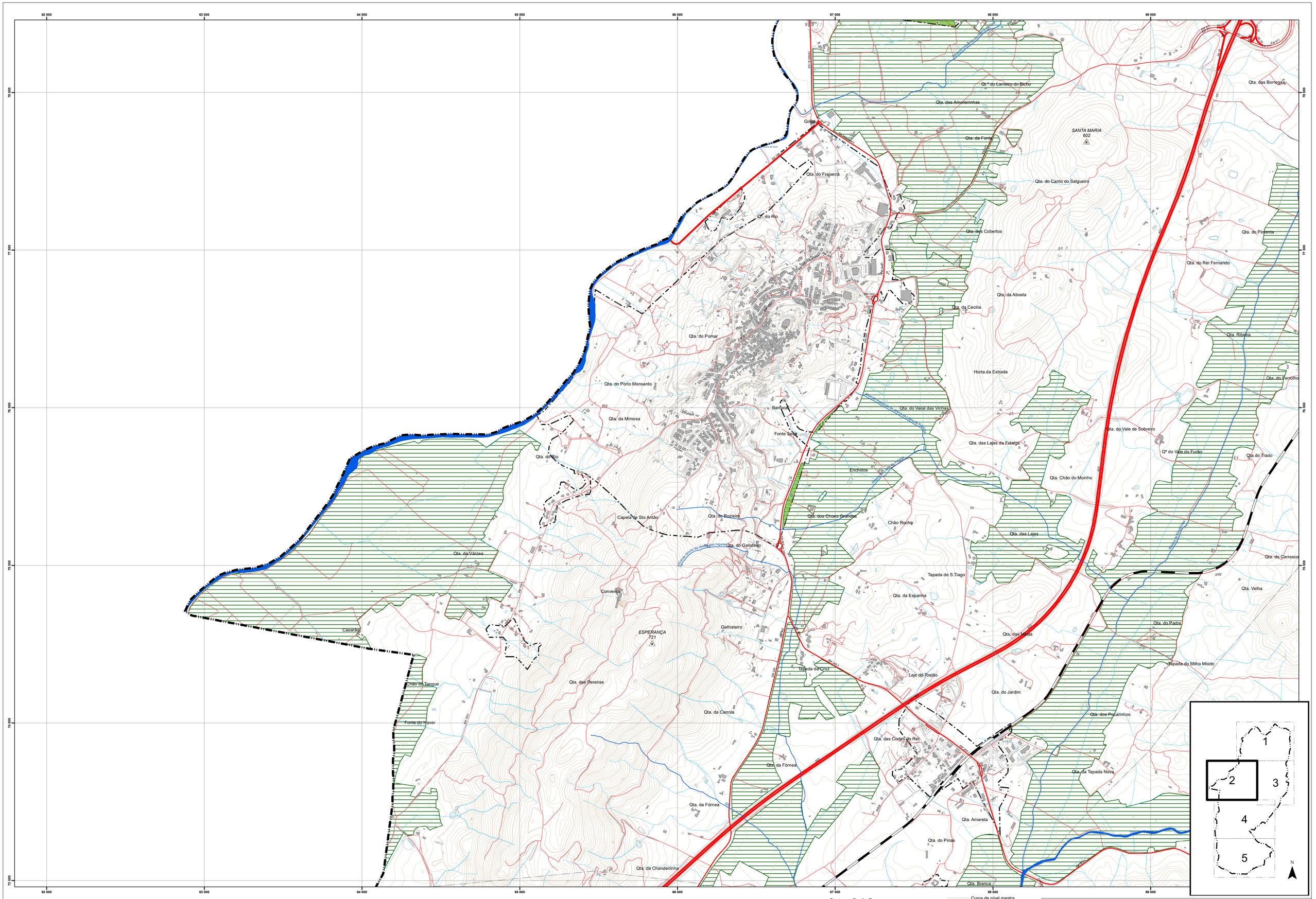

Perímetros urbanos do PDM96

Aproveitamento Hidroagrícola da Cova da Beira

Delimitação ajustada aos perlemtros urbanos do PDM96

Cartografia de Base

Limite do concelho (CAOP2019)

Limite de Freguesia (CAOP2019)

Curva de nível mestra

Curva de nível secundária

Vértices Geodésicos

Rede Hidrográfica

Edificado

Rede Ferroviária

Linha da Beira Baixa

Rede Rodoviária

Principal

Complementar - coletora

Complementar - distribuidora

Local

Urbana

MUNICÍPIO: BELMONTE	TIPOLOGIA: PLANO DIRETOR MUNICIPAL 1ªREVISÃO
FASE: Proposta de Plano	DESIGNAÇÃO: APROVEITAMENTO HIDROAGRÍCOLA Ajustamento da AH bruta aos perimetros em vigor (PDM96)
APRECIAÇÃO	ESCALA GRÁFICA: 0 250 500 1:000 Metros — ESCALA NUMÉRICA: 1:25.000 — N — N.º: AH 0 .2
CARTOGRAFIA: Entidade Proprietária: AM da Cova da Beira; Entidade Produtora: Município; Processo de Homologação pela DGT:n.º 361 de 1/8/2016; Sistema de Georreferência: PT-TM06/ETRS89; Cartografia temática: Proengal.lda; Equidistância Planimétrica: 1.50 m; Equidistância Altimétrica: 1.70 m; Precisão Posicional Nominal: 5.4; Exatidão Isométrica: >50%; Escala de representação: 1/25000 ou 1/10000	DATA: agosto 2023 — ARQUIVO: 0501_PDM_AH

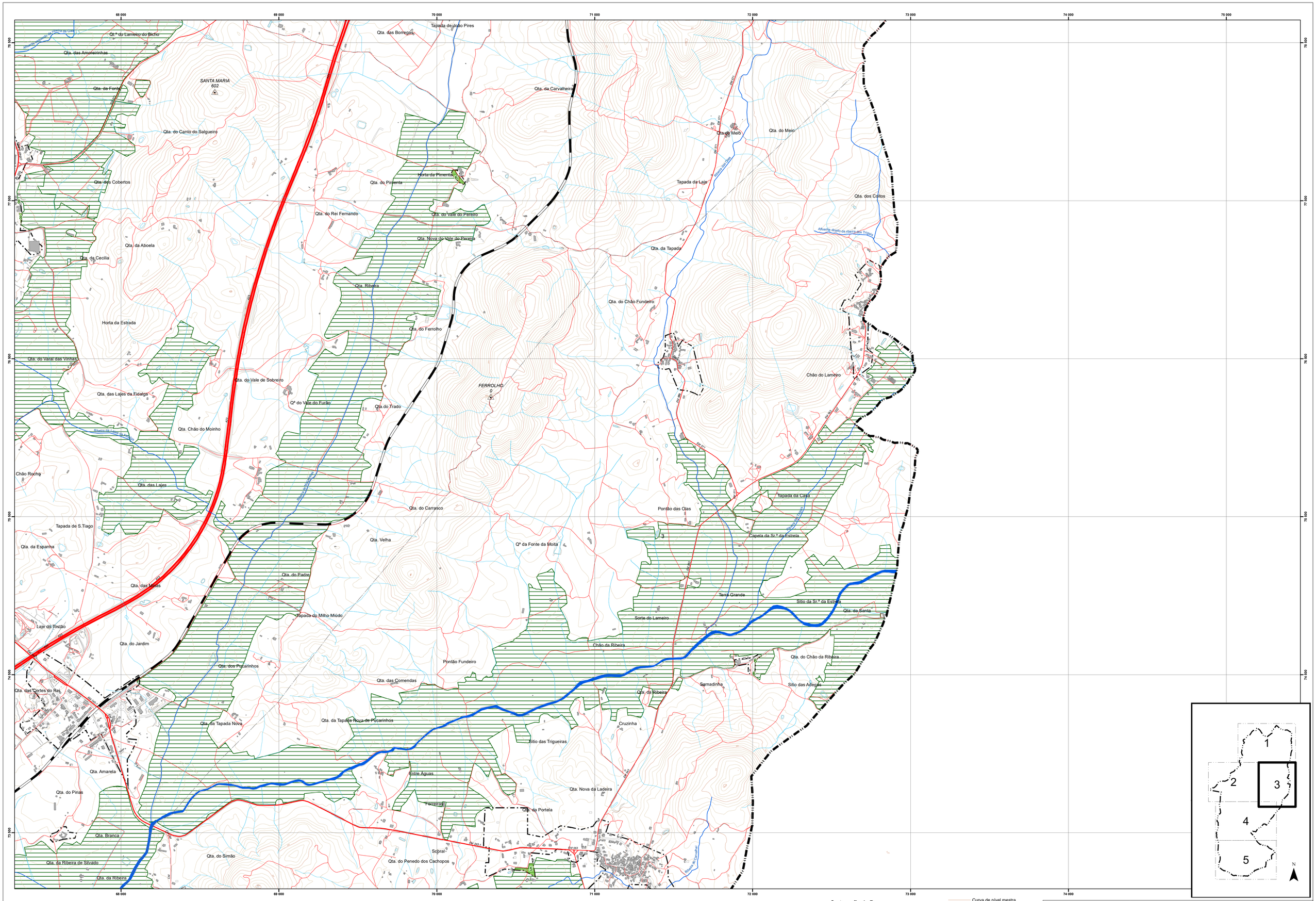

Perímetros urbanos do PDM96
Aproveitamento Hidroagrícola da Cova da Beira
Delimitação ajustada aos periemtros urbanos do PDM96

Cartografia de Base
Limite do concelho (CAOP2019)
Limite de Freguesia (CAOP2019)

Curva de nível mestra
Curva de nível secundária
Vértices Geodésicos
Rede Hidrográfica
Edificado

Rede Ferroviária
Linha da Beira Baixa

Rede Rodoviária
Principal
Complementar - coletora
Complementar - distribuidora
Local
Urbana

MUNICÍPIO: BELMONTE	TIPOLOGIA: PLANO DIRETOR MUNICIPAL 1ªREVISÃO
FASE: Proposta de Plano	DESIGNAÇÃO: APROVEITAMENTO HIDROAGRÍCOLA Ajustamento da AH bruta aos perimetros em vigor (PDM96)
APRECIAÇÃO	ESCALA GRÁFICA: 0 250 500 1.000 Metros — ESCALA NUMÉRICA: 1:25.000 — N
CARTOGRAFIA: Entidade Proprietária: AM da Cova da Beira; Entidade Produtora: Municípios; Sistema de Referência: ETRS89 (DGT-o.T 361 de 1-8-2012); Sistema de Geoinformação: PT-TM06/ETRS89; Cartografia temática: Proengal.tbk; Equidistância Planimétrica: 1.50 m; Equidistância Altimétrica: 1.70 m; Densidade de Pontos: 4 p/m2; Exatidão Altimétrica: 0.4; Exatidão Sensitiva: >90%; Escala da representação: 1/25000 ou 1/10000	DATA: agosto 2023 — ARQUIVO: 0501_PDM_AH — N.º: AH 0 .3

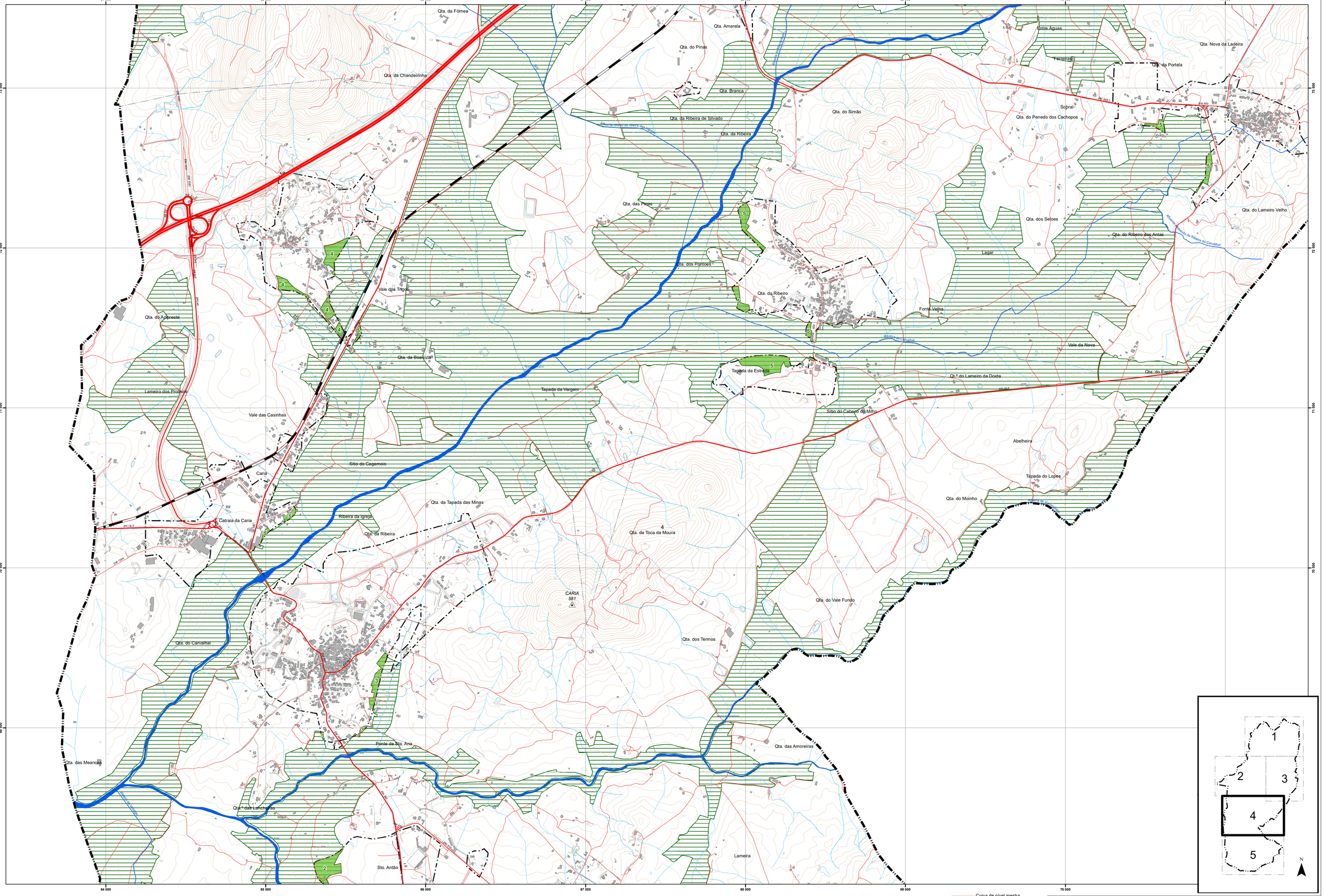

Perímetros urbanos do PDM96

Aproveitamento Hidroagrícola da Cova da Beira

Delimitação ajustada aos periemtros urbanos do PDM96

Cartografia de Base

Limite do concelho (CAOP2019)

Limite de Freguesia (CAOP2019)

Curva de nível mestra

Curva de nível secundária

Vértices Geodésicos

Rede Hidrográfica

Edificado

Rede Ferroviária

Linha da Beira Baixa

Rede Rodoviária

Principal

Complementar - coletora

Complementar - distribuidora

Local

Urbana

MUNICÍPIO: BELMONTE	TIPOLOGIA: PLANO DIRETOR MUNICIPAL 1ªREVISÃO
FASE: Proposta de Plano	DESIGNAÇÃO: APROVEITAMENTO HIDROAGRÍCOLA Ajustamento da AH bruta aos perimetros em vigor (PDM96)
APRECIAÇÃO	ESCALA GRÁFICA: 0 250 500 1.000 Metros ESCALA NUMÉRICA: 1:25.000 N N.º: AH 0 .4
CARTOGRAFIA: Entidade Proprietária: AM da Cova da Beira Entidade Produtora: Municipal Sistema de Referência: Datum Lisboa (DGTA-T 361 de 1-8-0/16) Sistema de Coordenadas: PT-TM06/ETRS89 Cartografia temática: Proengel,lda Equidistância Planimétrica: 1,50 m Equidistância Altimétrica: 1,70 m Precisão Planimétrica: Classe 5.4 Precisão Altimétrica: Classe 5.4 Escala da representação: 1/25000 ou 1/10000	DATA: agosto 2023 ARQUIVO: 0501_PDM_AH

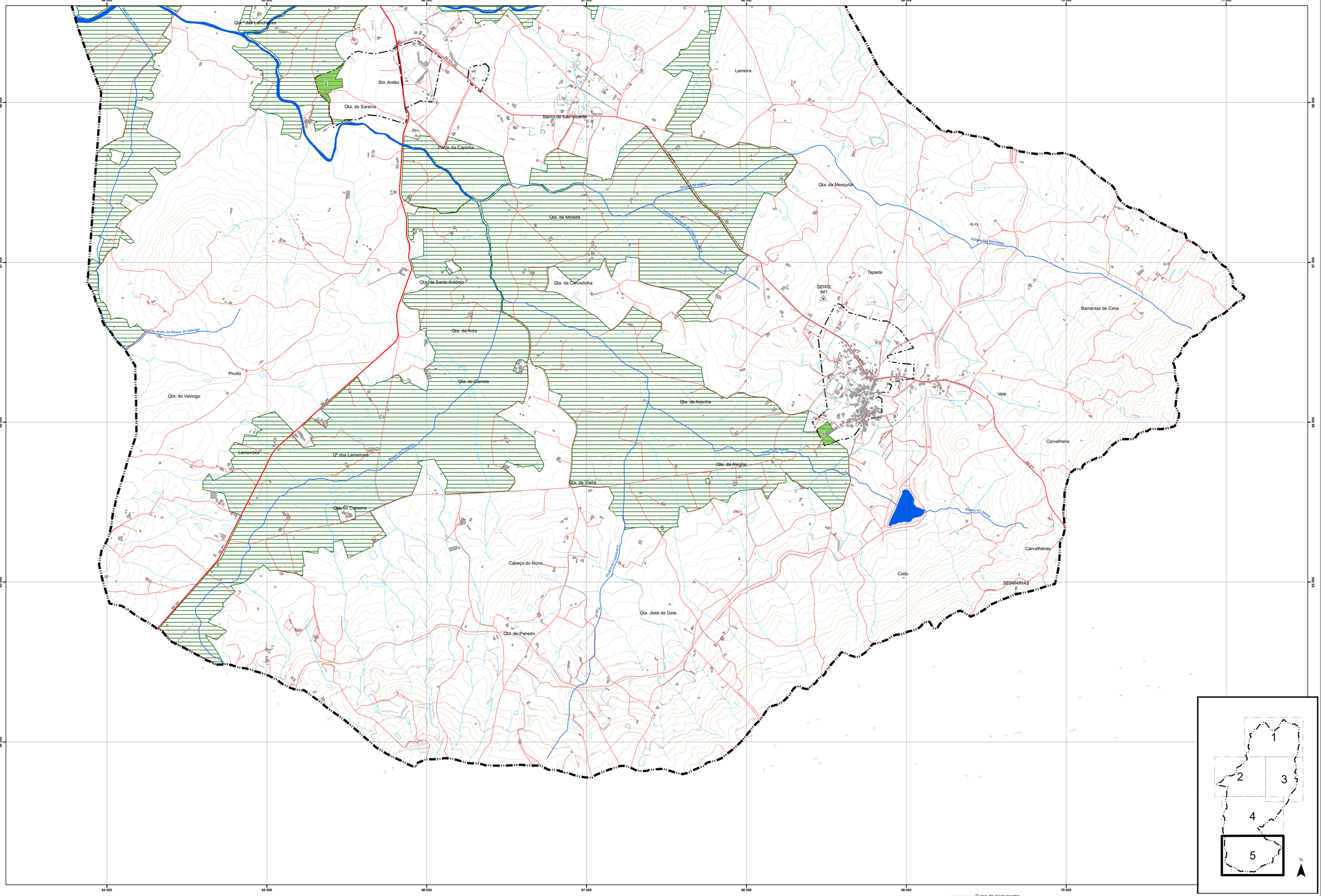

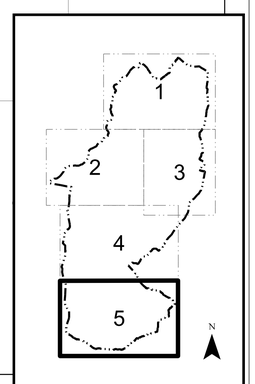

Perímetros urbanos do PDM96

Aproveitamento Hidroagrícola da Cova da Beira

Delimitação ajustada aos periemtros urbanos do PDM96

Cartografia de Base

Limite do concelho (CAOP2019)

Limite de Freguesia (CAOP2019)

Curva de nível mestra

Curva de nível secundária

Vértices Geodésicos

Rede Hidrográfica

Edificado

Rede Ferroviária

Linha da Beira Baixa

Rede Rodoviária

Principal

Complementar - coletora

Complementar - distribuidora

Local

Urbana

MUNICÍPIO: BELMONTE

TIPOLOGIA: PLANO DIRETOR MUNICIPAL

1ªREVISÃO

FASE: Proposta de Plano

DESIGNAÇÃO: APROVEITAMENTO HIDROAGRÍCOLA

Ajustamento da AH bruta aos perimetros em vigor (PDM96)

APRECIAÇÃO:

ESCALA GRÁFICA: 0 250 500 1.000 Metros

ESCALA NUMÉRICA: 1:25.000

N

N.º: AH 0 .5

CARTOGRAFIA:

Entidade Proprietária: AM da Cova da Beira
Entidade Produtora: Municipe
Processo de Homologação pela DGT:n.º 361 de 1/8/2016
Sistema de Georreferência: PT-TM06/ETRS89
Cartografia temática: Principal.shx

Equidistância Planimétrica: 1.50 m
Equidistância Altimétrica: 1.70 m
Precisão Posicional Nominal: 5 ⊕
Exactidão Vertical: <60%
Escala de representação: 1/25000 ou 1/10000

DATA: agosto 2023

ARQUIVO: 0501_PDM_AH