67 000
68 000
69 000
70 000
71 000
72 000
73 000
74 000
83 500
82 000
81 500
80 000
79 000
78 500
COLMEAL DA TORRE
Colmeal da Torre
MAÇAINHAS
Maçainhas
CATRAIA DA TORRE
ALE Maçainhas
Sítio dos Forninhos
Apeadeiro de Maçainhas
Alamo
Qta Cimeira
Qta. do Monte
PENHA DE ÁGUIA
Vale da Sertã
Quinta da Jardina
Sítio do Grêde
Ladeiras
Qta. da Ponte
Qta. da Fontinha
Qt.ª do Lameiro do Bicho
Qta. das Amoreirinhas
EM 571
1
2
3
4
5
N

Riscos naturais

- ▨ Susceptibilidade_Nevoes (Moderada)
- ▨ Susceptibilidade_Terramotos(Elevada)

Riscos mistos

- 🟩 Susceptibilidade_DeslizamentoTerras_Elevada
- 🟩 Susceptibilidade_DeslizamentoTerras_Moderada
- ▭ Zonas inundáveis

Riscos tecnológicos

- ● Posto de abastecimento de combustível
- 🟥 Susceptibilidade_Acidentes Industriais (Elevada)
- Sinistralidade rodoviaria - vias críticas

Sistema urbano

- Sistema urbano

Cartografia de Base

- Limite do concelho (CAOP2019)
- Limite de Freguesia (CAOP2019)
- Curva de nível mestra
- Curva de nível secundária
- △ Vértices Geodésicos
- Rede Hidrográfica
- Edificado

Rede Ferroviária

- Linha da Beira Baixa

Rede Rodoviária

- Principal
- Complementar - coletora
- Complementar - distribuidora
- Local
- Urbana

MUNICÍPIO

BELMONTE
câmara municipal

TIPOLOGIA:

PLANO DIRETOR MUNICIPAL

1ªREVISÃO

FASE:

Proposta de Plano

DESIGNAÇÃO:

Planta de Riscos

APRECIAÇÃO

ESCALA GRÁFICA:

0 250 500 1.000 Metros

ESCALA NUMÉRICA:

1:10.000

N

N.º: 5 .1

CARTOGRAFIA:

Entidade Proprietária: AM da Cova da Beira
Entidade Produtora: Municipia
Processo de Homologação pela DGT:n.º 361 de 1/8/2016
Sistema de Georreferência: PT-TM06/ETRS89
Cartografia temática: Proengel,lda

Exatidão Posicional Planimétrica: 1.50 m
Exatidão Posicional Altimétrica: 1.70 m
Precisão Posicional Nominal: 5.4
Exatidão temática: >95%
Escala de representação: 1/25000 ou 1/10000

DATA: agosto 2023

ARQUIVO: 0501_PDM_Riscos

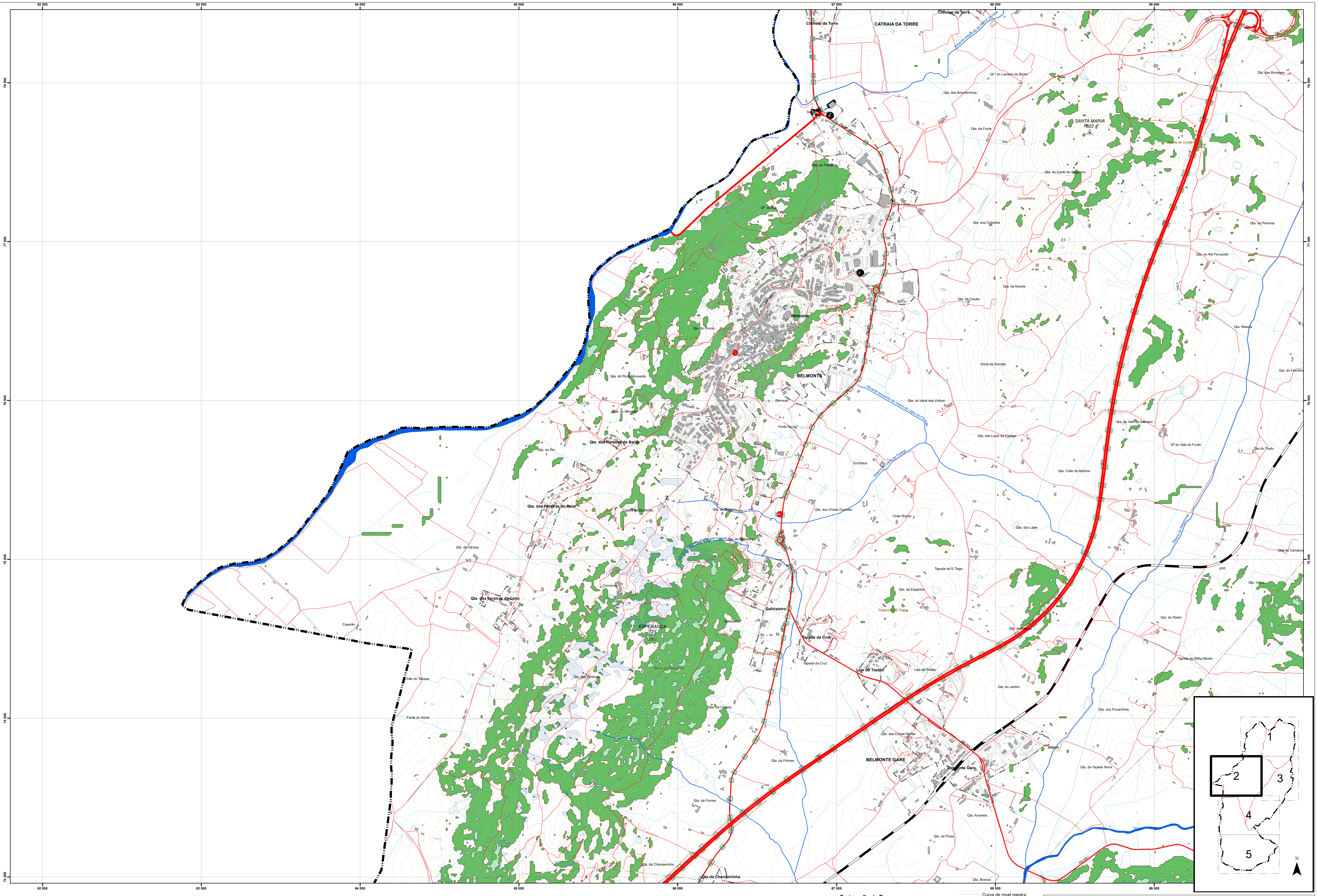
62 000
63 000
64 000
65 000
66 000
67 000
68 000
69 000
78 500
77 500
76 500
75 500
74 500
73 500
Colmeal da Torre
CATRAIA DA TORRE
Afluente esquerdo da ribeira da Gaia
Ribeira de Gaia
EN 18
EM 571
Qt.ª do Lameiro do Bicho
Qta. das Amoreirinhas
Qta. das Borregas
Qta. da Fonte
SANTA MARIA
602
Monte do Conde
Qta. do Freixeira
Qta. do Canto do Salgueiro
Qª. do Rio
Carvalheira
Qta. dos Cobertos
Qta. do Pimenta
Qta. do Rei Fernando
Qta. da Aboela
Qta. da Cecilia
Belmonte
Qta. do Pomar
Qta. Ribeira
Horta da Estrada
Qta. do Ferrolho
Qta. do Porto Monsanto
BELMONTE
Barrocal
Qta. do Varal das Vinhas
Afluente esquerdo da ribeira da Lájea da Fidalga
Qta. da Mimosa
Qta. do Vale de Sobreiro
Fonte Seca
Qta. das Lajes da Fidalga
Qta das Pereiras de Baixo
Qª do Vale do Furão
Qta. do Rio
Qta.do Trado
Enchidos
Ribeira da Lájea da Fidalga
Qta. Chão do Moinho
Qta das Pereiras do Meio
Capela de Sto Antão
Qta. do Borzeiro
Qta. dos Choes Grandes
Chão Rocho
Qta. das Lajes
Ribeira da Maçainhas
Qta. do Galisteiro
Qta. da Várzea
Qta. do Carrasco
Tapada de S.Tiago
Qta. Velha
Convento
Qta. da Espanha
Qta das Pereiras do Cimo
Cabeço de S.Tiago
Galhisteiro
Qta. do Padre
Casarão
ESPERANÇA
721
Tapada da Cruz
Qta. das Minas
Vale do Compra
Laje do Tostão
Tapada do Milho Miúdo
Chão do Tanque
Qta. das Pereiras
Serra da Esperança
Qta. do Jardim
Qta. da Carrola
Fonte do Haver
Qta. dos Pucarinhos
Qta. das Cortes do Rei
BELMONTE GARE
Belmonte Gare
Qta. da Fórnea
Qta. da Tapada Nova
Qta. Amarela
Qta. do Pinas
Qta. da Chandeirinha
Qta da Chandeirinha
Qta. Branca
EM 345
EM 345-1
EM 1051
A23
2
1
2
3
4
5
N

Riscos naturais

- ▨ Susceptibilidade_Nevoes (Moderada)
- ▨ Susceptibilidade_Terramotos(Elevada)

Riscos mistos

- 🟩 Susceptibilidade_DeslizamentoTerras_Elevada
- 🟩 Susceptibilidade_DeslizamentoTerras_Moderada
- ▭ Zonas inundáveis

Riscos tecnológicos

- ● Posto de abastecimento de combustível
- 🟥 Susceptibilidade_Acidentes Industriais (Elevada)
- Sinistralidade rodoviaria - vias críticas

Sistema urbano

- Sistema urbano

Cartografia de Base

- Limite do concelho (CAOP2019)
- Limite de Freguesia (CAOP2019)
- Curva de nível mestra
- Curva de nível secundária
- △ Vértices Geodésicos
- Rede Hidrográfica
- Edificado

Rede Ferroviária

- Linha da Beira Baixa

Rede Rodoviária

- Principal
- Complementar - coletora
- Complementar - distribuidora
- Local
- Urbana

MUNICÍPIO
BELMONTE
câmara municipal

TIPOLOGIA:
PLANO DIRETOR MUNICIPAL
1ªREVISÃO

FASE:
Proposta de Plano

DESIGNAÇÃO:
Planta de Riscos

APRECIAÇÃO

ESCALA GRÁFICA:
0 250 500 1.000 Metros

ESCALA NUMÉRICA:
1:10.000

N

N.º:
5 .2

CARTOGRAFIA:
Entidade Proprietária: AM da Cova da Beira
Entidade Produtora: Município
Processo de Homologação pela DGT:n.º 361 de 1/8/2016
Sistema de Georreferência: PT-TM06/ETRS89
Cartografia temática: Proengel,lda
Exatidão Posicional Planimétrica: 1.50 m
Exatidão Posicional Altimétrica: 1.70 m
Precisão Posicional Nominal: 5.4
Exatidão temática: >95%
Escala de representação: 1/25000 ou 1/10000

DATA:
agosto 2023

ARQUIVO: 0501_PDM_Riscos

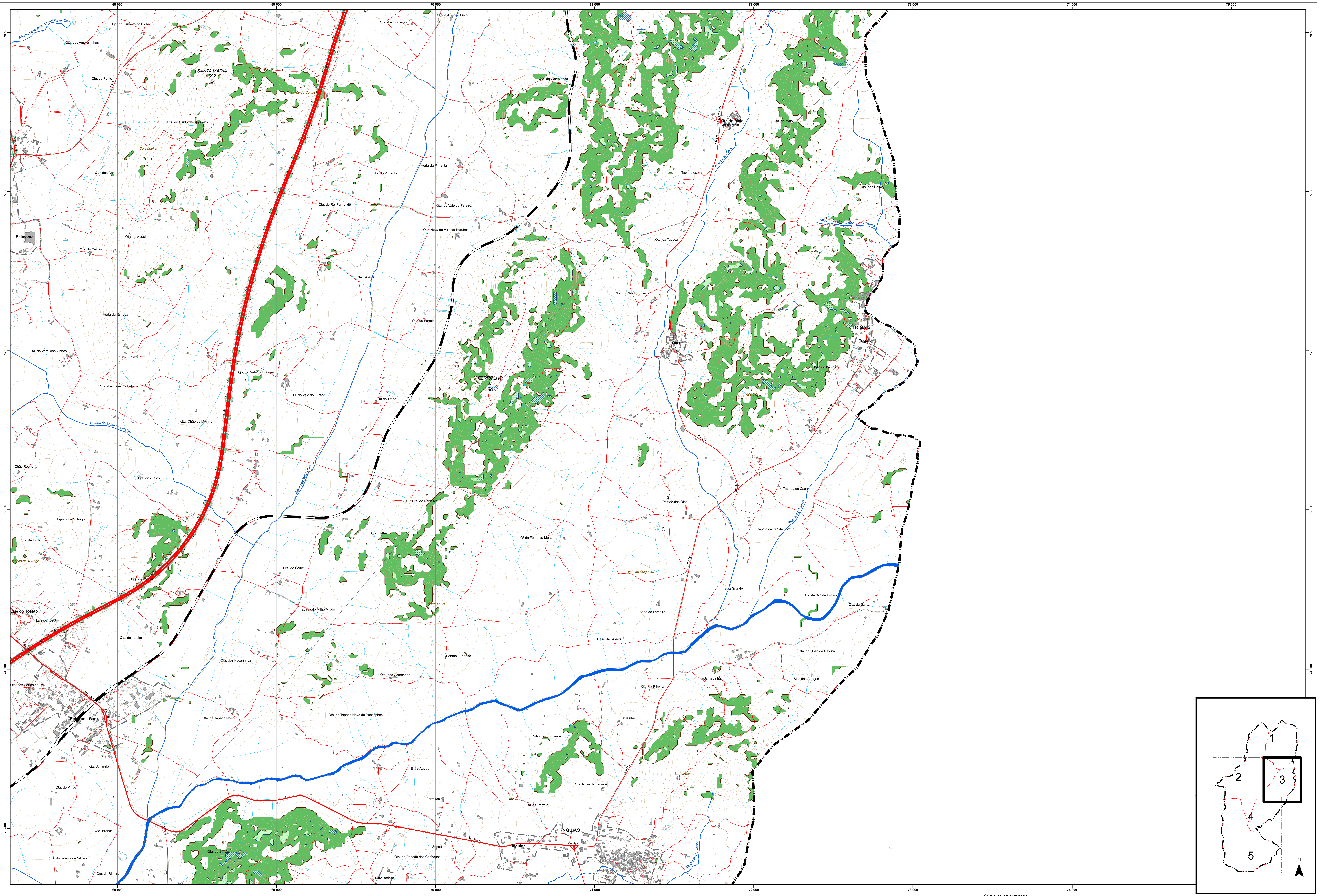
68 000
69 000
70 000
71 000
72 000
73 000
74 000
75 000
78 000
77 500
77 000
76 500
76 000
75 500
75 000
74 500
74 000
73 500
73 000
Qt.ª do Lameiro do Bicho
Qta. das Amoreirinhas
Qta. da Fonte
SANTA MARIA
602
Fonte do Conde
Qta. do Canto do Salgueiro
Carvalheira
Qta. dos Cobertos
Belmonte
Qta. da Aboela
Qta. da Cecília
Horta da Estrada
Qta. do Varal das Vinhas
Qta. das Lajes da Fidalga
Qta. do Vale de Salgueiro
Qt.ª do Vale do Furão
Ribeira da Laje da Fidalga
Qta. Chão do Moinho
Chão Rocho
Qta. das Lajes
Tapada de S.Tiago
Qta. da Espanha
Qta. da Laje
Laje do Tostão
Qta. do Jardim
Qta. das Cortes do Rio
Belmonte Gare
Qta. da Tapada Nova
Qta. Amarela
Qta. do Pinas
Qta. Branca
Qta. da Ribeira de Silvado
Qta. da Ribeira
Qta. do Simão
Qta. dos Pucarinhos
Qta. das Comendas
Qta. da Tapada Nova de Pucarinhos
Tapada do Milho Miúdo
Qta. do Padre
Qta. Velha
Qta. do Carvalho
Qta. do Prado
Qta. do Ferrolho
FERROLHO
Qta. Ribeira
Qta. Nova do Vale do Pereira
Qta. do Vale do Pereira
Qta. do Rei Fernando
Qta. do Pimenta
Horta da Pimenta
Qta. das Borregas
Tapada de João Pires
Qta. da Carvalheira
Qta. do Meio
Tapada da Laje
Qta. da Tapada
Qta. do Chão Fundeiro
Qta. dos Corvos
Afluente da Ribeira dos Trigais
Olas
TRIGAIS
Trigais
Qta. do Lameiro
Tapada da Casa
Portão das Olas
Capela da Sr.ª da Estrela
Qt.ª da Fonte da Mota
Vale da Salgueira
Terra Grande
Sítio da Sr.ª da Estrela
Qta. da Santa
Sorte do Lameiro
Chão da Ribeira
Pontão Fundeiro
Qta. do Chão da Ribeira
Sítio das Adegas
Samadinha
Qta. da Ribeira
Cruzinha
Sítio das Trigueiras
Entre Águas
Qta. Nova da Ladeira
Ferreiras
Qta. da Portela
Lameiras
INGUIAS
Inguias
Sobral
Qta. do Penedo dos Cachopos
sitio sobral
Ribeira dos Trigais
Ribeira do Caradinal
EM 343-1
EM 563
1
2
3
4
5
N

Riscos naturais

- ▨ Susceptibilidade_Nevoes (Moderada)
- ▨ Susceptibilidade_Terramotos(Elevada)

Riscos mistos

- 🟩 Susceptibilidade_DeslizamentoTerras_Elevada
- 🟩 Susceptibilidade_DeslizamentoTerras_Moderada
- ☐ Zonas inundáveis

Riscos tecnológicos

- ● Posto de abastecimento de combustível
- 🟥 Susceptibilidade_Acidentes Industriais (Elevada)
- Sinistralidade rodoviaria - vias críticas

Sistema urbano

- Sistema urbano

Cartografia de Base

- Limite do concelho (CAOP2019)
- Limite de Freguesia (CAOP2019)

- Curva de nível mestra
- Curva de nível secundária
- Vértices Geodésicos
- Rede Hidrográfica
- Edificado

Rede Ferroviária

- Linha da Beira Baixa

Rede Rodoviária

- Principal
- Complementar - coletora
- Complementar - distribuidora
- Local
- Urbana

MUNICÍPIO

BELMONTE
câmara municipal

TIPOLOGIA:

PLANO DIRETOR MUNICIPAL

1ªREVISÃO

FASE:

Proposta de Plano

DESIGNAÇÃO:

Planta de Riscos

APRECIAÇÃO

ESCALA GRÁFICA:
0 250 500 1.000 Metros

ESCALA NUMÉRICA:
1:10.000

N.º:
5 .3

CARTOGRAFIA:

Entidade Proprietária: AM da Cova da Beira
Entidade Produtora: Municipia
Processo de Homologação pela DGT:n.º 361 de 1/8/2016
Sistema de Georreferência: PT-TM06/ETRS89
Cartografia temática: Proengel,lda

Exatidão Posicional Planimétrica: 1.50 m
Exatidão Posicional Altimétrica: 1.70 m
Precisão Posicional Nominal: 5.4
Exatidão temática: >95%
Escala de representação: 1/25000 ou 1/10000

DATA:
agosto 2023

ARQUIVO: 0501_PDM_Riscos

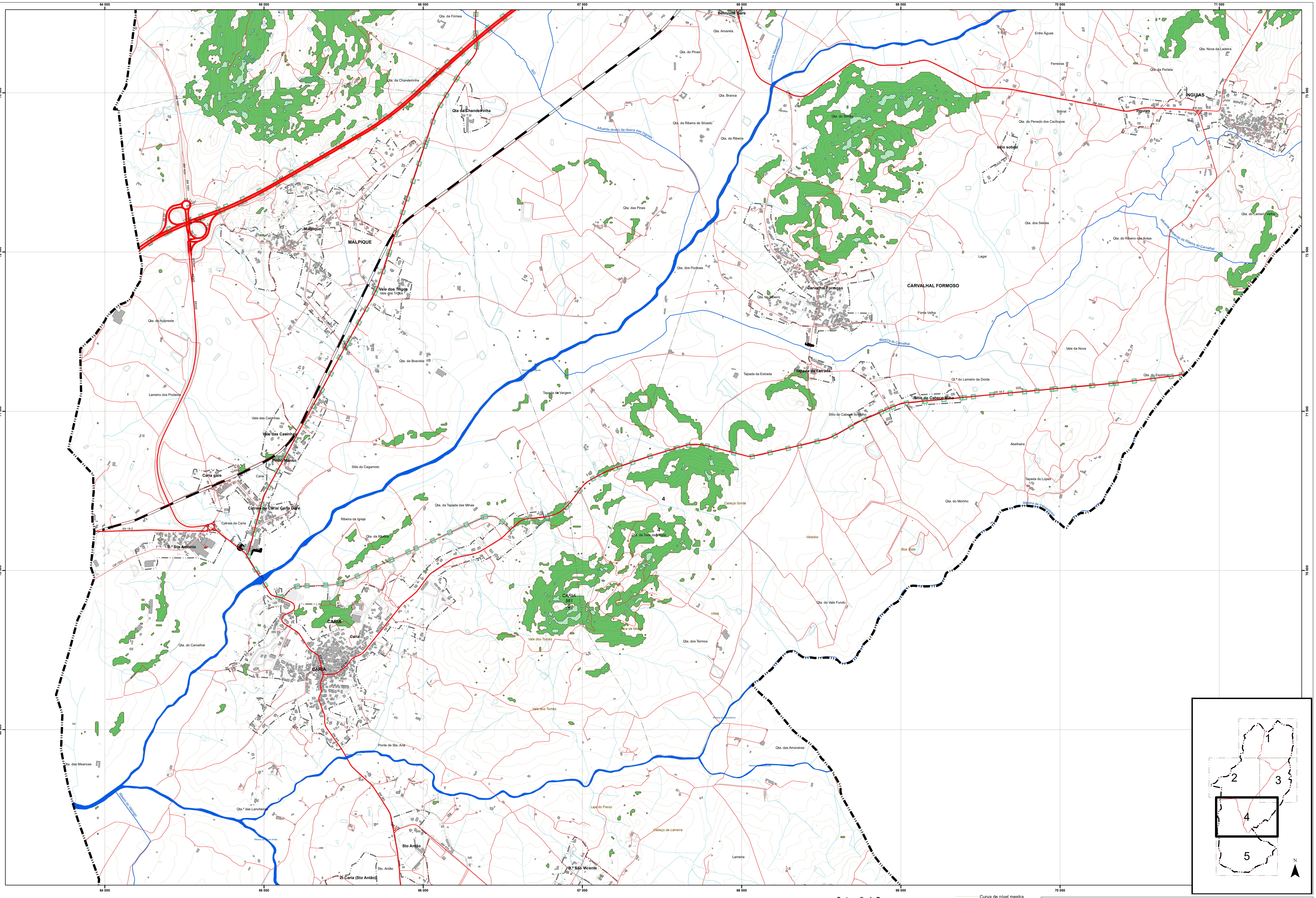
64 000
65 000
66 000
67 000
68 000
69 000
70 000
71 000
Qta. da Fórnea
Belmonte Gare
Qta. Amarela
Qta. do Pinas
Entre Águas
Ferreiras
Qta. Nova da Ladeira
Qta. da Portela
Qta. da Chandeirinha
Qta da Chandeirinha
Qta. Branca
INGUIAS
Inguias
Sobral
Qta. do Penedo dos Cachopos
Qta. da Ribeira de Silvado
Qta. da Ribeira
Sítio sobral
Afluente direito da ribeira das Inguias
MALPIQUE
Malpique
Qta. das Pinas
Qta. dos Seixos
Qta. do Ribeira das Antas
Qta. do Lameiro Velho
Lagar
Qta. dos Pontões
Vale dos Trigos
Carvalhal Formoso
CARVALHAL FORMOSO
Fonte Velha
Qta. do Aciprestre
Ribeira do Carvalhal
Qta. da Boavista
Vale da Nova
Tapada da Estrada
Qta. do Espinhal
Qt.ª do Lameiro da Doida
Tapada da Vargem
Sítio do Cabeço Milho
Vale das Casinhas
Abelheira
Pedro Manso
Sítio do Cagamoio
Caria gare
Tapada do Lopes
Qta. do Moinho
Catraia de Caria/ Caria Gare
Qta. da Tapada das Minas
Cabeço Gordo
Ribeira da Igreja
Catraia da Caria
B.º Sto António
Qta. da Ribeira
Qta. da Toca da Moira
Valados
Boa Vista
CARIA
581
Qta. do Vale Fundo
Vilela
Vale dos Torres
Qta. do Carvalhal
Qta. dos Termos
Caria
Ponte de Sta. Ana
Qta. das Amoreiras
Qta. das Meancas
Qta.ª das Lancheiras
Cabeço da Lameira
Lameira
Sto Antão
Sto. Antão
B.º São Vicente
ZI Caria (Sto Antão)
1
2
3
4
5
N

Riscos naturais

▨ Susceptibilidade_Nevoes (Moderada)

▨ Susceptibilidade_Terramotos(Elevada)

Riscos mistos

🟩 Susceptibilidade_DeslizamentoTerras_Elevada

🟩 Susceptibilidade_DeslizamentoTerras_Moderada

▭ Zonas inundáveis

Riscos tecnológicos

● Posto de abastecimento de combustível

🟥 Susceptibilidade_Acidentes Industriais (Elevada)

Sinistralidade rodoviaria - vias críticas

Sistema urbano

Sistema urbano

Cartografia de Base

Limite do concelho (CAOP2019)

Limite de Freguesia (CAOP2019)

Curva de nível mestra

Curva de nível secundária

△ Vértices Geodésicos

Rede Hidrográfica

Edificado

Rede Ferroviária

Linha da Beira Baixa

Rede Rodoviária

Principal

Complementar - coletora

Complementar - distribuidora

Local

Urbana

MUNICÍPIO

BELMONTE
câmara municipal

TIPOLOGIA:

PLANO DIRETOR MUNICIPAL

1ªREVISÃO

FASE:

Proposta de Plano

DESIGNAÇÃO:

Planta de Riscos

APRECIAÇÃO

ESCALA GRÁFICA:

0 250 500 1.000 Metros

ESCALA NUMÉRICA:

1:10.000

N

N.º:

5 .4

CARTOGRAFIA:

Entidade Proprietária: AM da Cova da Beira
Entidade Produtora: Municipia
Processo de Homologação pela DGT:n.º 361 de 1/8/2016
Sistema de Georreferência: PT-TM06/ETRS89
Cartografia temática: Proengel,lda

Exatidão Posicional Planimétrica: 1.50 m
Exatidão Posicional Altimétrica: 1.70 m
Precisão Posicional Nominal: 5.4
Exatidão temática: >95%
Escala de representação: 1/25000 ou 1/10000

DATA:

agosto 2023

ARQUIVO: 0501_PDM_Riscos

64 000
65 000
66 000
67 000
68 000
69 000
70 000
71 000
68 500
67 500
66 500
65 500
64 500
Qta.ª das Lancheiras
Ribeiro do Valongo
Sto Antão
Sto. Antão
ZI Caria (Sto Antão)
Qta. do Saraiva
B.º São Vicente
Bairro de São Vicente
EM 572
Ponte da Capinha
Laje do Freixo
Cabeço da Lameira
Lameira
Barrentas
Qta. da Mesquita
Ribeiro da Lagoa
Qta. da Melada
Lagoa
Retorta
Cabeço do Valongo
Qta. de Santo António
Qta. da Cancelinha
Tapada
SEIXO
541
Terra Grande
Ribeiro das Barrentas
Barrentas de Cima
Afluente direito da Ribeiro do Valongo
Cabeço do Picoto
Qta. da Anta
Picoto
MONTE DO BISPO
Monte do Bispo
Qta. do Valongo
Qta. da Carrola
Qta. da Azenha
Vale
EM 345
Lameirões
Qª dos Lameirões
Ribeiro da Panasca
Ribeiro do Monte
Qta. da Alegria
Carvalheira
Qta. da Vieira
Qta. do Cameira
5
Ribeiro do Monte
Carvalheiras
Salgueiral
Cabeço do Nuno
Ribeiro da Cerdeirinha
Coito
SESMARIAS
Porteia
Panasco
Qta. José da Gaia
Qta. do Penedo
Vigia
Cavacas
Ferraria
Cavada do Jerónimo
1
2
3
4
5
N

Riscos naturais

▨ Susceptibilidade_Nevoes (Moderada)

▨ Susceptibilidade_Terramotos(Elevada)

Riscos mistos

🟩 Susceptibilidade_DeslizamentoTerras_Elevada

🟩 Susceptibilidade_DeslizamentoTerras_Moderada

☐ Zonas inundáveis

Riscos tecnológicos

● Posto de abastecimento de combustível

🟥 Susceptibilidade_Acidentes Industriais (Elevada)

Sinistralidade rodoviaria - vias críticas

Sistema urbano

Sistema urbano

Cartografia de Base

Limite do concelho (CAOP2019)

Limite de Freguesia (CAOP2019)

Curva de nível mestra

Curva de nível secundária

△ Vértices Geodésicos

Rede Hidrográfica

▨ Edificado

Rede Ferroviária

Linha da Beira Baixa

Rede Rodoviária

Principal

Complementar - coletora

Complementar - distribuidora

Local

Urbana

MUNICÍPIO

BELMONTE
câmara municipal

TIPOLOGIA:

PLANO DIRETOR MUNICIPAL

1ªREVISÃO

FASE:

Proposta de Plano

DESIGNAÇÃO:

Planta de Riscos

APRECIAÇÃO

ESCALA GRÁFICA:
0 250 500 1.000
Metros

ESCALA NUMÉRICA:
1:10.000

N

N.º:
5 .5

CARTOGRAFIA:

Entidade Proprietária: AM da Cova da Beira
Entidade Produtora: Municipia
Processo de Homologação pela DGT:n.º 361 de 1/8/2016
Sistema de Georreferência: PT-TM06/ETRS89
Cartografia temática: Proengel,lda

Exatidão Posicional Planimétrica: 1.50 m
Exatidão Posicional Altimétrica: 1.70 m
Precisão Posicional Nominal: 5.4
Exatidão temática: >95%
Escala de representação: 1/25000 ou 1/10000

DATA:
agosto 2023

ARQUIVO: 0501_PDM_Riscos